

**ROZBOR UDRŽITELNÉHO ROZVOJE ÚZEMÍ**  
**pro správní obvod ORP Vítkov**  
**vyhodnocení obcí**  
**4. úplná aktualizace - 2016**




**Zpracoval:** *Ing. Tomáš Kupka, MěÚ Vítkov, odbor výstavby a územního plánování a životního prostředí*



Město Vítkov

Prosinec 2016

## Březová



### 1. Horninové prostředí

<b>SILNÉ STRÁNKY</b>	Výskyt ložiska nerostných surovin - stavebního kamene. Bez výskytu poddolovaných a sesuvných území.
<b>SLABÉ STRÁNKY</b>	
<b>PŘÍLEŽITOSTI</b>	Zajištění poptávky po nerostných surovinách z místních zdrojů.
<b>HROZBY</b>	Nevhodné využití ploch po ukončení těžby.

### 2. Vodní režim

<b>SILNÉ STRÁNKY</b>	Stanoveno záplavové území. Výskyt odvodňovacích ploch a zařízení.
<b>SLABÉ STRÁNKY</b>	Rizikový stav povrchových vod.
<b>PŘÍLEŽITOSTI</b>	Dostavba kanalizační sítě a rozvoj napojení na veřejnou kanalizaci zakončenou ČOV v místních částech.
<b>HROZBY</b>	Udržení zabezpečení kvalitních zdrojů pitné vody.

### 3. Hygiena a životní prostředí

<b>SILNÉ STRÁNKY</b>	
<b>SLABÉ STRÁNKY</b>	Překračování imisních limitů. Výskyt lokality vedené jako brownfield a stará ekologická zátěž. Silnice I. třídy procházející obcí.
<b>PŘÍLEŽITOSTI</b>	Sanace starých ekologických zátěží a zvýšení míry separace a využití odpadů. Využití dotací Krajského úřadu pro výměnu starých kotlů na vytápění domácností.
<b>HROZBY</b>	Nárůst emisí z plošných zdrojů (vytápění domácností) v důsledku používání nešetrných technologií spalování a spalování komunálního odpadu. Omezení využití a rozvoje území vlivem neřešení problematiky starých ekologických zátěží.

### 4. Ochrana přírody a krajiny

<b>SILNÉ STRÁNKY</b>	Pokrytí prvky ÚSES. Přírodní park Moravice. Výskyt zvláště chráněných území – NPR Kaluža, PR Valach
<b>SLABÉ STRÁNKY</b>	Velmi nízké zastoupení zvláště chráněných území, pouze na 1,92% plochy území. Chátrající zemědělský areál narušující vzhled krajiny.
<b>PŘÍLEŽITOSTI</b>	Využití chátrající zemědělský areál (brownfield). Zajistit ochranu významným a cenným částem krajiny (VKP, ZCHÚ).
<b>HROZBY</b>	Výstavba větrných elektráren v krajině.

#### 5. Zemědělský půdní fond a pozemky určené k plnění funkcí lesa

<b>SILNÉ STRÁNKY</b>	Výskyt zemědělské půdy 1 a 2 třídy ochrany. Vysoká lesnatost.
<b>SLABÉ STRÁNKY</b>	Menší podíl zemědělské půdy k celkové ploše obce. Nízký podíl trvalých travních porostů.
<b>PŘÍLEŽITOSTI</b>	Rekultivace půdy a navrácení do ZPF.
<b>HROZBY</b>	Pokračující zábor zemědělské půdy.

#### 6. Veřejná dopravní a technická infrastruktura

<b>SILNÉ STRÁNKY</b>	Existence silnice I. třídy – dobrá dostupnost okresního, krajského města a dálnice
<b>SLABÉ STRÁNKY</b>	Špatný stav silnic II. a III. třídy. Absence odbočovacích pruhů na silnici I/57 v obcích Březová a Lesní Albrechtice, absence přechodů pro chodce. Nedostatečná dopravní obslužnost v některých místních částech
<b>PŘÍLEŽITOSTI</b>	Zlepšení technického stavu a parametrů stávající silniční sítě. Realizace odbočovacích pruhů na silnici I/57 a přechodů pro chodce.
<b>HROZBY</b>	Nedostatek financí na rozvoj dopravní infrastruktury – zhoršování technických parametrů silnic II. a III. třídy.
<b>SILNÉ STRÁNKY</b>	Bezproblémové zásobování vodou, elektrickou energií a zemním plynem.
<b>SLABÉ STRÁNKY</b>	Problematická situace v odkanalizování a čištění odpadních vod místních částí.
<b>PŘÍLEŽITOSTI</b>	Realizace odkanalizování a vybudování ČOV v místních částech.
<b>HROZBY</b>	Ohrožení podzemních i povrchových vod a životního prostředí v důsledku chybějící kanalizace a nedostatečného čištění odpadních vod.

#### 7. Sociodemografické podmínky

<b>SILNÉ STRÁNKY</b>	Kladný přirozený přírůstek obyvatel. Nízký index stáří obyvatelstva. Existence mateřské školy a základní školy. Plochy sportovišť a zařízení pro volnočasové aktivity.
<b>SLABÉ STRÁNKY</b>	
<b>PŘÍLEŽITOSTI</b>	Získání obyvatel s vyšším sociálním a ekonomickým statusem. Motivace mladých lékařů k provozování lékařské praxe.
<b>HROZBY</b>	

#### 8. Bydlení

<b>SILNÉ STRÁNKY</b>	
<b>SLABÉ STRÁNKY</b>	Málo intenzivní výstavba nových rodinných domů a bytů. Starý domovní i bytový fond.
<b>PŘÍLEŽITOSTI</b>	Podpora bytové výstavby v atraktivních lokalitách. Územní a technická příprava nových lokalit pro rozvoj bydlení.
<b>HROZBY</b>	Fyzická degradace bytového fondu. Nedořešení vlastnických vztahů pozemků z hlediska církevních restitucí

#### 9. Rekreace

<b>SILNÉ STRÁNKY</b>	Dostatečné množství turistických tras a cyklostezek. Vysoký potenciál pro rozvoj agroturistiky.
<b>SLABÉ STRÁNKY</b>	Nízká vybavenost z hlediska ubytovacích kapacit. Nedostatek stravovacích kapacit.
<b>PŘÍLEŽITOSTI</b>	Oddělit cyklostezky od silnic s automobilovým provozem. Zvýšení rekreačního vybavení (stravovací a ubytovací).
<b>HROZBY</b>	Velká konkurence okolních regionů (Slovensko, Jeseníky i okolní lokality) a z toho plynoucí nižší příjmy.

#### 10. Hospodářské podmínky

<b>SILNÉ STRÁNKY</b>	Nejnižší nezaměstnanost v rámci ORP Dobrá ekonomická situace.
<b>SLABÉ STRÁNKY</b>	Nedostatečný počet pracovních míst. Chybí silnější ekonomické subjekty s inovačním potenciálem.
<b>PŘÍLEŽITOSTI</b>	Rozvoj cestovního ruchu v oblasti turismu. Rozvoj sektoru služeb pro obyvatelstvo i turisty.
<b>HROZBY</b>	Odchod ekonomických subjektů do zajímavějších destinací.

#### Záměry:

Modernizace a rozšíření stávajícího sportoviště.

#### Problémy k řešení:

Stará ekologická zátěž – Lesní Albrechtice


Brownfield – bývalý areál Masospol – Březová

- bývalá kasárna - Leskovec

Průtah silnice I. třídy zastavěným územím – Březová, LA

Kanalizace v místních částech

## Budišov nad Budišovkou



### 1. Horninové prostředí

<b>SILNÉ STRÁNKY</b>	Výskyt místních ložisek nerostných surovin, především břidlice a stavebního kamene. Ochrana ložisek nerostných surovin zajištěna stanovením CHLÚ.
<b>SLABÉ STRÁNKY</b>	Výskyt poddolovaných území.
<b>PŘÍLEŽITOSTI</b>	Zajištění poptávky po nerostných surovinách z místních zdrojů.
<b>HROZBY</b>	Nezajištění starých důlních děl z hlediska bezpečnosti.

### 2. Vodní režim

<b>SILNÉ STRÁNKY</b>	Stanoveno záplavové území Minimální výskyt orné půdy s kritickým sklonem $>7^\circ$
<b>SLABÉ STRÁNKY</b>	Stav povrchových vod. Zastavěné plochy v záplavovém území.
<b>PŘÍLEŽITOSTI</b>	Rozvoj napojení na veřejnou kanalizaci zakončenou ČOV v místních částech. Ochrana a územní hájení lokalit vhodných pro budoucí umělou akumulaci povrchových vod.
<b>HROZBY</b>	Udržení zabezpečení kvalitních zdrojů pitné vody. Nutnost zlepšení morfologie vodních toků – Rychtářský potok

### 3. Hygiena a životní prostředí

<b>SILNÉ STRÁNKY</b>	Nenachází se zde stará ekologická zátěž. Významný nárůst separace komunálního odpadu.
<b>SLABÉ STRÁNKY</b>	Výskyt brownfields.
<b>PŘÍLEŽITOSTI</b>	Sanace brownfields. Využití dotací Krajského úřadu pro výměnu starých kotlů na vytápění domácností.
<b>HROZBY</b>	Nárůst emisí z plošných zdrojů (vytápění domácností) v důsledku používání nešetrných technologií spalování a spalování komunálního odpadu.

### 4. Ochrana přírody a krajiny

<b>SILNÉ STRÁNKY</b>	Evropsky významná lokalita – netopyři. Pokrytí prvků ÚSES.
<b>SLABÉ STRÁNKY</b>	Velmi nízké zastoupení zvláště chráněných území.
<b>PŘÍLEŽITOSTI</b>	Využití územního plánování a komplexních pozemkových úprav k zabezpečení trvalého souladu všech přírodních, civilizačních a kulturních hodnot území. Ochrana krajinného rázu při navrhování a umístění nových staveb.
<b>HROZBY</b>	Nedostatečné zabezpečení starých důlních děl, která slouží jako zimoviště netopyřů. Nerespektování zásad ochrany krajinného rázu.

#### 5. Zemědělský půdní fond a pozemky určené k plnění funkcí lesa

<b>SILNÉ STRÁNKY</b>	Vysoký podíl trvalých travních porostů. Vysoký výskyt půdy s I. a II. stupněm ochrany ZPF. Lesnatost.
<b>SLABÉ STRÁNKY</b>	Úbytek zemědělské půdy.
<b>PŘÍLEŽITOSTI</b>	Rekultivace půdy a navrácení do ZPF. Podpora mimoprodukčních funkcí lesa, zejména rekreační.
<b>HROZBY</b>	Pokračující zábor zemědělské půdy.

#### 6. Veřejná dopravní a technická infrastruktura

<b>SILNÉ STRÁNKY</b>	Existence regionální železniční tratě Suchdol nad Odrou – Budišov nad Budišovkou a její napojení na celostátní trať č. 270.
<b>SLABÉ STRÁNKY</b>	Technická zanedbanost železniční trati, zastaralý vozový park. Převažující podíl silnic II. a III. třídy, jejich špatný technický stav, nedostatečná údržba a opravy. Omezená dopravní obslužnost některých částí území linkovou dopravou ve všedních dnech, o víkendech zcela nedostatečná na většině území.
<b>PŘÍLEŽITOSTI</b>	Zlepšení technického stavu a parametrů stávající železniční a silniční sítě.
<b>HROZBY</b>	Nedostatek financí na rozvoj dopravní infrastruktury – zhoršování technických parametrů silnic II. a III. třídy. Zrušení železniční tratě.
<b>SILNÉ STRÁNKY</b>	Dostatečné zásobování vodou a el. energií. Budišov – kanalizační síť včetně ČOV a plynofikace
<b>SLABÉ STRÁNKY</b>	Chybí kanalizace a plynofikace místních částí. Chybí vodovod v Podlesí a Guntramovicích.
<b>PŘÍLEŽITOSTI</b>	Realizace vodovodu, odkanalizování, vybudování ČOV a plynofikace místních částí.
<b>HROZBY</b>	Ohrožení podzemních i povrchových vod a životního prostředí v důsledku chybějící kanalizace a nedostatečného čištění odpadních vod. Zhoršení ovzduší v místech bez plynofikace.

#### 7. Sociodemografické podmínky

<b>SILNÉ STRÁNKY</b>	Příznivá věková struktura. Mateřská a základní škola, sportovní hala pro veřejnost. Chráněná bydlení. Analýza Agentury pro sociální začleňování.
<b>SLABÉ STRÁNKY</b>	Záporný přírůstek a migrace obyvatel. Vysoký podíl obyvatel se základním vzděláním a bez vzdělání. Nedostatečná kapacita domovu důchodců. Existence sociálně vyloučených lokalit.
<b>PŘÍLEŽITOSTI</b>	Získání obyvatel s vyšším sociálním a ekonomickým statusem. Další rozvoj volnočasové a sportovní infrastruktury.
<b>HROZBY</b>	Zvyšující se počet seniorů a indexu stáří.

#### 8. Bydlení

<b>SILNÉ STRÁNKY</b>	Ve většině obcí příprava pozemků v ÚP pro výstavbu nových rodinných domů. Zateplení panelových domů.
<b>SLABÉ STRÁNKY</b>	Vysoký počet trvale neobydlených domů.

	Málo intenzivní výstavba nových rodinných domů a bytů. Starý domovní i bytový fond. Existence sociálně vyloučených lokalit.
<b>PŘÍLEŽITOSTI</b>	Územní a technická příprava nových lokalit pro rozvoj bydlení. Využití neobydlených domů a bytů k rekreačním účelům.
<b>HROZBY</b>	Fyzická degradace bytového fondu a pomalá obnova staré bytové zástavby.

#### 9. Rekrece

<b>SILNÉ STRÁNKY</b>	Dostatečné množství turistických tras a cyklostezek. Dostatek ubytovacích kapacit. Trvale neobydlené domy k rekreaci. Ski areál, autokemp, městská památková zóna, naučná břídlíková stezka
<b>SLABÉ STRÁNKY</b>	Špatná dopravní dostupnost ubytování a doprovodných služeb pro klienty nevyužívající k dopravě vlastní auto.
<b>PŘÍLEŽITOSTI</b>	Oddělit cyklostezky od silnic s automobilovým provozem. Zvýšení rekreačního vybavení (stravovací, ubytovací a sportovní kapacity). Rozvoj nových alternativních forem cestovního ruchu – hippoturistika, agroturistika, zážitková turistika.
<b>HROZBY</b>	Velká konkurence okolních lokalit (Slezská Harta, Jeseníky, Tošovice) a z toho plynoucí nižší příjmy. Nedostatečné využití potenciálu vlastních rekreačních zařízení a jejich nedostatek.

#### 10. Hospodářské podmínky

<b>SILNÉ STRÁNKY</b>	Významnější zaměstnavatel – Linaset a.s.
<b>SLABÉ STRÁNKY</b>	Vyšší míra nezaměstnanosti. Významná dlouhodobá nezaměstnanost.
<b>PŘÍLEŽITOSTI</b>	Rozvoj sektoru služeb pro obyvatelstvo i turisty.
<b>HROZBY</b>	Rostoucí trend míry nezaměstnanosti. Odchod ekonomických subjektů do zajímavějších destinací.

#### Záměry:

Chráněná oblast přirozené akumulace vod – Spálov (Staré Oldřůvky)  
Rekonstrukce náměstí v Budišově

#### Problémy k řešení:

Brownfield – bývalá skládka – Budišov  
Zastavěné plochy v záplavovém území (Budišovka)  
Kanalizace a plynofikace v místních částech

## Čermná ve Slezsku



### 1. Horninové prostředí

<b>SILNÉ STRÁNKY</b>	Výskyt místních ložisek nerostných surovin.
<b>SLABÉ STRÁNKY</b>	Vysoká míra poddolovaných území.
<b>PŘÍLEŽITOSTI</b>	Zajištění poptávky po nerostných surovinách z místních zdrojů. Vhodné využití ploch na poddolovaných a sesuvných lokalitách.
<b>HROZBY</b>	Výstavba na lokalitách nevhodných z hlediska horninového prostředí.

### 2. Vodní režim

<b>SILNÉ STRÁNKY</b>	Stanovené záplavové území. Suchý poldr.
<b>SLABÉ STRÁNKY</b>	Stav povrchových vod. Zastavitelná plocha v záplavovém území.
<b>PŘÍLEŽITOSTI</b>	Vybudování kanalizační sítě a napojení na ČOV.
<b>HROZBY</b>	Udržení zabezpečení kvalitních zdrojů pitné vody.

### 3. Hygiena a životní prostředí

<b>SILNÉ STRÁNKY</b>	
<b>SLABÉ STRÁNKY</b>	Stará ekologická zátěž – 3 lokality, brownfield Nízká míra separace komunálního odpadu.
<b>PŘÍLEŽITOSTI</b>	Sanace starých ekologických zátěží, identifikace a odstranění černých skládek (zamezení opětovnému vzniku) a zvýšení míry separace a využití odpadů.
<b>HROZBY</b>	Nárůst emisí z plošných zdrojů (vytápění domácností) v důsledku používání nešetrných technologií spalování a spalování komunálního odpadu. Omezení využití území vlivem neřešení problematiky starých ekologických zátěží.

### 4. Ochrana přírody a krajiny

<b>SILNÉ STRÁNKY</b>	Evropsky významná lokalita – netopyři.
<b>SLABÉ STRÁNKY</b>	Velmi nízké zastoupení zvláště chráněných území. Chátrající zemědělský areál narušující vzhled krajiny.
<b>PŘÍLEŽITOSTI</b>	Kvalitní péče o chráněná území. Ochrana krajinného rázu při navrhování a umístění nových staveb. Využití chátrajícího areálu (brownfields).
<b>HROZBY</b>	Nedostatečné zabezpečení starých důlních děl, která slouží jako zimoviště netopyřů.

### 5. Zemědělský půdní fond a pozemky určené k plnění funkcí lesa

<b>SILNÉ STRÁNKY</b>	Vyšší podíl zemědělské půdy. Solidní podíl půdy s I. a II. stupněm ochrany ZPF
<b>SLABÉ STRÁNKY</b>	Úbytek zemědělské půdy.



<b>PŘÍLEŽITOSTI</b>	Rozvoj extenzivního zemědělství. Rekultivace půdy a navrácení do ZPF.
<b>HROZBY</b>	Pokračující zábor zemědělské půdy.

#### 6. Veřejná dopravní a technická infrastruktura

<b>SILNÉ STRÁNKY</b>	Existence železniční tratě Suchdol nad Odrou – Budišov nad Budišovkou a její napojení na celostátní trať č. 270.
<b>SLABÉ STRÁNKY</b>	Technická zanedbanost železniční trati, zastaralý vozový park. Převažující podíl silnic II. a III. třídy, jejich špatný technický stav, nedostatečná údržba a opravy. Omezená dopravní obslužnost linkovou dopravou o víkendech.
<b>PŘÍLEŽITOSTI</b>	Zlepšení technického stavu a parametrů stávající silniční sítě a železnice
<b>HROZBY</b>	Nedostatek financí na rozvoj dopravní infrastruktury – zhoršování technických parametrů silnic II. a III. třídy a železniční tratě.
<b>SILNÉ STRÁNKY</b>	Bezproblémové zásobování vodou, el. energií a plynem.
<b>SLABÉ STRÁNKY</b>	Chybí kanalizace a čištění odpadních vod.
<b>PŘÍLEŽITOSTI</b>	Realizace odkanalizování a vybudování ČOV.
<b>HROZBY</b>	Ohrožení podzemních i povrchových vod a životního prostředí v důsledku chybějící kanalizace a nedostatečného čištění odpadních vod.

#### 7. Sociodemografické podmínky

<b>SILNÉ STRÁNKY</b>	Příznivá věková struktura, vysoký podíl dětí ve věku do 15 let. Kladný přirozený přírůstek obyvatel. Nízký index stáří. Mateřská škola. Analýza Agentury pro sociální začleňování
<b>SLABÉ STRÁNKY</b>	Vysoký podíl obyvatel se základním vzděláním. Existence sociálně vyloučených lokalit.
<b>PŘÍLEŽITOSTI</b>	Získání obyvatel s vyšším sociálním a ekonomickým statutem. Rozvoj volnočasové a sportovní infrastruktury.
<b>HROZBY</b>	Nedostatečná spolupráce a integrace romského obyvatelstva.

#### 8. Bydlení

<b>SILNÉ STRÁNKY</b>	Vymezení pozemků pro výstavbu nových rodinných domů. Nízký počet neobydlených domů.
<b>SLABÉ STRÁNKY</b>	Málo intenzivní výstavba nových rodinných domů a bytů. Starý domovní i bytový fond. Existence sociálně vyloučených lokalit.
<b>PŘÍLEŽITOSTI</b>	Územní a technická příprava nových lokalit pro rozvoj bydlení.
<b>HROZBY</b>	Fyzická degradace bytového fondu a pomalá obnova staré bytové zástavby.

#### 9. Rekreace

<b>SILNÉ STRÁNKY</b>	Hezká příroda v území kolem řeky Budišovky. Turistické trasy, cyklostezka, naučná stezka břidlice. Potenciál pro rozvoj agroturistiky.
<b>SLABÉ STRÁNKY</b>	Nízká vybavenost z hlediska sportovních a ubytovacích kapacit.
<b>PŘÍLEŽITOSTI</b>	Zvýšení rekreačního vybavení (stravovací, ubytovací a sportovní kapacity). Rozvoj nových alternativních forem cestovního ruchu - hippoturistika, agroturistika.
<b>HROZBY</b>	Velká konkurence okolních regionů i okolních lokalit.

	Nedostatečné využití potenciálu vlastních rekreačních zařízení a jejich nedostatek.
--	---

#### 10. Hospodářské podmínky

<b>SILNÉ STRÁNKY</b>	
<b>SLABÉ STRÁNKY</b>	Vysoká míra nezaměstnanosti. Vysoká dlouhodobá nezaměstnanost. Nedostatečná kvalifikace pracovní síly.
<b>PŘÍLEŽITOSTI</b>	Rozvoj cestovního ruchu v oblasti turismu. Rozvoj ekologizace a diverzifikace zemědělství (ekologické zemědělství, zpracování biomasy), využití dotací.
<b>HROZBY</b>	Rostoucí trend míry nezaměstnanosti.

#### Záměry:

Chráněná oblast přirozené akumulace vod – Spálov

#### Problémy k řešení:

Brownfield – bývalý areál živočišné výroby

3 lokality staré ekologické zátěže

Zastavitelné plochy chatoviště v záplavovém území (Budišovka)

Kanalizace a výstavba ČOV

## Kružberk



### 1. Horninové prostředí

<b>SILNÉ STRÁNKY</b>	Nevyskytuje se poddolované území
<b>SLABÉ STRÁNKY</b>	Nejsou zde ložiska nerostných surovin.
<b>PŘÍLEŽITOSTI</b>	Stavební rozvoj obce.
<b>HROZBY</b>	

### 2. Vodní režim

<b>SILNÉ STRÁNKY</b>	Vymezení záplavového území.
<b>SLABÉ STRÁNKY</b>	Rizikový stav povrchových vod.
<b>PŘÍLEŽITOSTI</b>	Realizace kanalizační sítě a napojení na ČOV.
<b>HROZBY</b>	Udržení zabezpečení kvalitních zdrojů pitné vody.

### 3. Hygiena a životní prostředí

<b>SILNÉ STRÁNKY</b>	Území bez staré ekologické zátěže.
<b>SLABÉ STRÁNKY</b>	Nízká míra separace komunálního odpadu.
<b>PŘÍLEŽITOSTI</b>	Využití dotací Krajského úřadu pro výměnu starých kotlů na vytápění domácností.
<b>HROZBY</b>	Nárůst emisí z plošných zdrojů (vytápění domácností) v důsledku používání nešetrných technologií spalování a spalování komunálního odpadu.

### 4. Ochrana přírody a krajiny

<b>SILNÉ STRÁNKY</b>	Významné pokrytí prvky ÚSES. Přírodní park Moravice.
<b>SLABÉ STRÁNKY</b>	Absence zvláště chráněných území. Chatoviště v přírodním parku Moravice.
<b>PŘÍLEŽITOSTI</b>	Ochrana krajinného rázu při navrhování a umístění nových staveb. Regulace stávajících chatovišť, stavby přizpůsobit původnímu vzhledu. Zajistit ochranu významným a cenným částem krajiny (VKP, ZCHÚ).
<b>HROZBY</b>	Rozšiřování chatovišť v přírodním parku Moravice. Nerespektování zásad ochrany krajinného rázu.

### 5. Zemědělský půdní fond a pozemky určené k plnění funkcí lesa

<b>SILNÉ STRÁNKY</b>	Vysoký podíl zemědělské půdy.
<b>SLABÉ STRÁNKY</b>	Podprůměrná lesnatost v obcích Kružberk.
<b>PŘÍLEŽITOSTI</b>	Podpora přirozené druhové skladby a zvyšování podílu listnatých dřevin.
<b>HROZBY</b>	Zábor zemědělské půdy. Odlesnění.

### 6. Veřejná dopravní a technická infrastruktura

<b>SILNÉ STRÁNKY</b>	Rozložení silniční sítě umožňující dobrou dostupnost krajského města
----------------------	--

	Ostrava a okresního města Opava především automobilovou dopravou.
<b>SLABÉ STRÁNKY</b>	Převažující podíl silnic II. a III. třídy, jejich špatný technický stav, nedostatečná údržba a opravy. Omezená dopravní obslužnost linkovou dopravou ve všedních dnech, o víkendech zcela nedostatečná.
<b>PŘÍLEŽITOSTI</b>	Zlepšení technického stavu a parametrů stávající silniční sítě – oprava místních komunikací.
<b>HROZBY</b>	Nedostatek financí na rozvoj dopravní infrastruktury – zhoršování technických parametrů silnic II. a III. třídy. Zvýšení intenzity dopravy na kapacitně nevyhovujících komunikacích – riziko růstu dopravních nehod.
<b>SILNÉ STRÁNKY</b>	Bezproblémové zásobování vodou a el. energií. Obnovitelné zdroje energie – vodní turbíny.
<b>SLABÉ STRÁNKY</b>	Chybí kanalizace a čištění odpadních vod. Není zaveden plyn.
<b>PŘÍLEŽITOSTI</b>	Realizace odkanalizování a vybudování ČOV. Zlepšení a zefektivnění spolupráce obcí a společný postup při zpracování dotačních titulů na financování výstavby technické infrastruktury - plynovod.
<b>HROZBY</b>	Ohrožení podzemních i povrchových vod a životního prostředí v důsledku chybějící kanalizace a nedostatečného čištění odpadních vod. Zhoršení ovzduší v důsledku topení pevnými palivy.

#### 7. Sociodemografické podmínky

<b>SILNÉ STRÁNKY</b>	
<b>SLABÉ STRÁNKY</b>	Vyšší index stáří. Vyšší podíl obyvatel se základním vzděláním. Nedostatek sportovišť s volným přístupem.
<b>PŘÍLEŽITOSTI</b>	Získání obyvatel s vyšším sociálním a ekonomickým statusem. Rozvoj volnočasové a sportovní infrastruktury.
<b>HROZBY</b>	Zvyšující se počet seniorů a indexu stáří. Vysídlování.

#### 8. Bydlení

<b>SILNÉ STRÁNKY</b>	
<b>SLABÉ STRÁNKY</b>	Vysoký počet trvale neobydlených domů. Málo intenzivní výstavba nových rodinných domů a bytů. Starý domovní i bytový fond.
<b>PŘÍLEŽITOSTI</b>	Podpora bytové výstavby v atraktivních lokalitách. Územní a technická příprava nových lokalit pro rozvoj bydlení. Využití neobydlených domů a bytů k rekreačním účelům.
<b>HROZBY</b>	Fyzická degradace bytového fondu a pomalá obnova staré bytové zástavby.

#### 9. Rekreační

<b>SILNÉ STRÁNKY</b>	Vysoká estetická a přírodní hodnota území kolem řeky Moravice. Řeka Moravice využívána pro vodní turistiku, její okolí pro pěší a cykloturistiku. Dostatečné množství turistických tras a cyklostezek, horolezecká stěna
<b>SLABÉ STRÁNKY</b>	Vodní nádrž Kružberk nelze využít ke koupání.

<b>PŘÍLEŽITOSTI</b>	Oddělit cyklostezky od silnic s automobilovým provozem. Zvýšení rekreačního vybavení (stravovací, ubytovací a sportovní kapacity). Rozvoj nových alternativních forem cestovního ruchu – in-line, hippoturistika, zážitková turistika.
<b>HROZBY</b>	Velká konkurence okolních regionů a lokalit. Nedostatečné využití potenciálu vlastních rekreačních zařízení a jejich nedostatek.

#### 10. Hospodářské podmínky

<b>SILNÉ STRÁNKY</b>	
<b>SLABÉ STRÁNKY</b>	Vyšší míra nezaměstnanosti. Významná dlouhodobá nezaměstnanost. Nedostatečný počet pracovních míst.
<b>PŘÍLEŽITOSTI</b>	Další rozvoj cestovního ruchu v oblasti turismu. Rozvoj sektoru služeb pro obyvatelstvo i turisty.
<b>HROZBY</b>	Rostoucí trend míry nezaměstnanosti.

#### Záměry:

Plynofikace (dle ÚPD)

#### Problémy k řešení:

Kanalizace a plynofikace

## Melč



### 1. Horninové prostředí

<b>SILNÉ STRÁNKY</b>	
<b>SLABÉ STRÁNKY</b>	Výskyt poddolovaných území.
<b>PŘÍLEŽITOSTI</b>	Vhodné využití ploch na poddolovaných a sesuvných lokalitách.
<b>HROZBY</b>	Výstavba na lokalitách nevhodných z hlediska horninového prostředí.

### 2. Vodní režim

<b>SILNÉ STRÁNKY</b>	Stanoveno záplavové území.
<b>SLABÉ STRÁNKY</b>	Rizikový stav povrchových vod.
<b>PŘÍLEŽITOSTI</b>	Rozvoj napojení na veřejnou kanalizaci zakončenou ČOV.
<b>HROZBY</b>	Udržení zabezpečení kvalitních zdrojů pitné vody.

### 3. Hygiena a životní prostředí

<b>SILNÉ STRÁNKY</b>	
<b>SLABÉ STRÁNKY</b>	Stará ekologická zátěž – 2 lokality Nízká míra separace komunálního odpadu.
<b>PŘÍLEŽITOSTI</b>	Sanace starých ekologických zátěží. Zvýšení míry separace a využití odpadů. Výměnu starých kotlů na vytápění domácností.
<b>HROZBY</b>	Nárůst emisí z plošných zdrojů (vytápění domácností) v důsledku používání nešetrných technologií spalování a spalování komunálního odpadu.

### 4. Ochrana přírody a krajiny

<b>SILNÉ STRÁNKY</b>	Přírodní park Moravice.
<b>SLABÉ STRÁNKY</b>	Chybí prvky ÚSES a zvláště chráněná území. Plochy chatovišť v přírodním parku Moravice. Chátrající rekreační a zemědělské areály narušující vzhled krajiny.
<b>PŘÍLEŽITOSTI</b>	Využití územního plánování a komplexních pozemkových úprav k zabezpečení trvalého souladu všech přírodních, civilizačních a kulturních hodnot území, vymezení prvků ÚSES. Ochrana krajinného rázu při navrhování a umístění nových staveb.
<b>HROZBY</b>	Výstavba větrných a fotovoltaických elektráren v krajině. Rozšiřování chatovišť v přírodním parku Moravice. Nerespektování zásad ochrany krajinného rázu.

### 5. Zemědělský půdní fond a pozemky určené k plnění funkcí lesa

<b>SILNÉ STRÁNKY</b>	Nejvyšší podíl zemědělské půdy v rámci ORP. Zemědělská půda s I. a II. třídou ochrany ZPF.
<b>SLABÉ STRÁNKY</b>	Podprůměrná lesnatost.

<b>PŘÍLEŽITOSTI</b>	Podpora mimoprodukčních funkcí lesa, zejména rekreační. Podpora přirozené druhové skladby a zvyšování podílu listnatých dřevin.
<b>HROZBY</b>	Odlesnění krajiny.

#### 6. Veřejná dopravní a technická infrastruktura

<b>SILNÉ STRÁNKY</b>	Dobrou dostupnost okresního města Opava hromadnou a především automobilovou dopravou.
<b>SLABÉ STRÁNKY</b>	Převažující podíl silnic II. a III. třídy, jejich špatný technický stav, nedostatečná údržba a opravy. Omezená dopravní obslužnost o víkendech.
<b>PŘÍLEŽITOSTI</b>	Zlepšení technického stavu a parametrů stávající silniční sítě.
<b>HROZBY</b>	Nedostatek financí na rozvoj dopravní infrastruktury – zhoršování technických parametrů silnic II. a III. třídy. Zvýšení intenzity dopravy na kapacitně nevyhovujících komunikacích – riziko růstu dopravních nehod.
<b>SILNÉ STRÁNKY</b>	Bezproblémové zásobování vodou, el. energií i plynem. Kanalizace s ČOV.
<b>SLABÉ STRÁNKY</b>	
<b>PŘÍLEŽITOSTI</b>	Realizace odkanalizování většiny objektů. Využití plynofikace k ekologickému vytápění.
<b>HROZBY</b>	Ohrožení podzemních i povrchových vod a životního prostředí v důsledku nedostatečného čištění odpadních vod.

#### 7. Sociodemografické podmínky

<b>SILNÉ STRÁNKY</b>	Základní a mateřská škola, dům s pečovatelskou službou. Praktický i odborný lékař.
<b>SLABÉ STRÁNKY</b>	Vysoký podíl obyvatel se základním vzděláním a bez vzdělání. Nedostatečná kapacita domovu pro důchodce. Nedostatek sportovišť s volným přístupem.
<b>PŘÍLEŽITOSTI</b>	Získání obyvatel s vyšším sociálním a ekonomickým statusem. Další rozvoj volnočasové a sportovní infrastruktury.
<b>HROZBY</b>	Zavírání nebo slučování základních škol z důvodu nedostatku dětí. Zvyšující se počet seniorů a indexu stáří.

#### 8. Bydlení

<b>SILNÉ STRÁNKY</b>	Rostoucí bytová výstavba.
<b>SLABÉ STRÁNKY</b>	Vyšší počet trvale neobydlených bytů.
<b>PŘÍLEŽITOSTI</b>	Podpora bytové výstavby v atraktivních lokalitách. Územní a technická příprava nových lokalit pro rozvoj bydlení. Využití neobydlených domů a bytů k rekreačním účelům.
<b>HROZBY</b>	Fyzická degradace bytového fondu a pomalá obnova staré bytové zástavby.

#### 9. Rekreační

<b>SILNÉ STRÁNKY</b>	Vysoká estetická a přírodní hodnota území kolem řeky Moravice.
<b>SLABÉ STRÁNKY</b>	Malá síť cyklostezek. Nízká vybavenost z hlediska sportovních a ubytovacích kapacit.
<b>PŘÍLEŽITOSTI</b>	Rozšířit cyklostezky a oddělit je od silnic s automobilovým provozem. Zvýšení rekreačního vybavení (stravovací, ubytovací a sportovní kapacity).
<b>HROZBY</b>	Velká konkurence okolních regionů a lokalit. Nedostatečné využití potenciálu vlastních rekreačních zařízení a jejich

	nedostatek. Výstavbou větrných a fotovoltaických elektráren může dojít k znehodnocení estetické hodnoty území.
--	---

#### 10. Hospodářské podmínky

<b>SILNÉ STRÁNKY</b>	Nízká nezaměstnanost.
<b>SLABÉ STRÁNKY</b>	Nedostatečný počet pracovních míst. Chybí silnější ekonomické subjekty s inovačním potenciálem.
<b>PŘÍLEŽITOSTI</b>	Rozvoj sektoru služeb pro obyvatelstvo i turisty.
<b>HROZBY</b>	Rostoucí trend míry nezaměstnanosti. Odchod ekonomických subjektů do zajímavějších destinací.

#### Záměry:

Větrné elektrárny

Rekonstrukce autobusového „nádraží“

#### Problémy k řešení:


Stará ekologická zátěž – skládka Melč – Moravice, Melč - Mikolajice

Sřet záplavového území se zastavěnou plochou

Poddolované území



## Moravice



### 1. Horninové prostředí

<b>SILNÉ STRÁNKY</b>	
<b>SLABÉ STRÁNKY</b>	Výskyt poddolovaných území.
<b>PŘÍLEŽITOSTI</b>	Využití ploch po těžbě nerostných surovin – rekreace, zalesnění...
<b>HROZBY</b>	Výstavba na lokalitách nevhodných z hlediska horninového prostředí.

### 2. Vodní režim

<b>SILNÉ STRÁNKY</b>	Stanovené záplavové území
<b>SLABÉ STRÁNKY</b>	Nepříjemný stav povrchových vod.
<b>PŘÍLEŽITOSTI</b>	Vybudování kanalizační sítě a rozvoj napojení na veřejnou kanalizaci zakončenou ČOV.
<b>HROZBY</b>	Udržení zabezpečení kvalitních zdrojů pitné vody.

### 3. Hygiena a životní prostředí

<b>SILNÉ STRÁNKY</b>	
<b>SLABÉ STRÁNKY</b>	2 lokality se starou ekologickou zátěží. Nízká míra separace komunálního odpadu.
<b>PŘÍLEŽITOSTI</b>	Sanace starých ekologických zátěží, identifikace a odstranění černých skládek (zamezení opětovnému vzniku) a zvýšení míry separace a využití odpadů.
<b>HROZBY</b>	Nárůst emisí z plošných zdrojů (vytápění domácností) v důsledku používání nešetrných technologií spalování a spalování komunálního odpadu.

### 4. Ochrana přírody a krajiny

<b>SILNÉ STRÁNKY</b>	Přírodní park Moravice. Pokrytí prvky ÚSES. Zimoviště netopýrů ve starých důlních dílech.
<b>SLABÉ STRÁNKY</b>	Není zastoupeno zvláště chráněné území Rozsáhlé plochy chatovišť v přírodním parku Moravice.
<b>PŘÍLEŽITOSTI</b>	Ochrana krajinného rázu při navrhování a umístění nových staveb. Velikosti a tvary staveb přizpůsobit místní zástavbě. Regulace stávajících chatovišť, stavby přizpůsobit původnímu vzhledu.
<b>HROZBY</b>	Výstavba větrných a fotovoltaických elektráren v krajině. Rozšiřování chatovišť v přírodním parku Moravice. Nerespektování zásad ochrany krajinného rázu.

### 5. Zemědělský půdní fond a pozemky určené k plnění funkcí lesa

<b>SILNÉ STRÁNKY</b>	Vysoký podíl trvalých travních porostů.
<b>SLABÉ STRÁNKY</b>	Velmi málo nejkvalitnější zemědělské půdy. Malá lesnatost.

<b>PŘÍLEŽITOSTI</b>	Rozvoj extenzivního zemědělství v méně příznivých podmínkách. Podpora mimoprodukčních funkcí lesa, zejména rekreační.
<b>HROZBY</b>	Hospodaření na méně úrodné zemědělské půdě.

#### 6. Veřejná dopravní a technická infrastruktura

<b>SILNÉ STRÁNKY</b>	
<b>SLABÉ STRÁNKY</b>	Silnice III. třídy, jejich špatný technický stav, nedostatečná údržba a opravy. Omezená dopravní obslužnost území linkovou dopravou ve všedních dnech, o víkendech zcela nedostatečná.
<b>PŘÍLEŽITOSTI</b>	Zlepšení technického stavu a parametrů stávající silniční sítě
<b>HROZBY</b>	Nedostatek financí na rozvoj dopravní infrastruktury – zhoršování technických parametrů silnic. Zvýšení intenzity dopravy na kapacitně nevyhovujících komunikacích – riziko růstu dopravních nehod.
<b>SILNÉ STRÁNKY</b>	Bezproblémové zásobování vodou, elektřinou i plynem.
<b>SLABÉ STRÁNKY</b>	Není kanalizace a ČOV.
<b>PŘÍLEŽITOSTI</b>	Realizace odkanalizování a vybudování ČOV.
<b>HROZBY</b>	Ohrožení podzemních i povrchových vod a životního prostředí v důsledku chybějící kanalizace a nedostatečného čištění odpadních vod.

#### 7. Sociodemografické podmínky

<b>SILNÉ STRÁNKY</b>	Rozvoj sportovišť a zařízení pro volnočasové aktivity. Chráněné bydlení
<b>SLABÉ STRÁNKY</b>	Záporný přírůstek a migrace obyvatel. Vysoký index stáří. Nízký podíl věkové skupiny do 15ti let. Vysoký podíl obyvatel se základním vzděláním a bez vzdělání.
<b>PŘÍLEŽITOSTI</b>	Získání obyvatel s vyšším sociálním a ekonomickým statutem. Další rozvoj volnočasové a sportovní infrastruktury.
<b>HROZBY</b>	Zvyšující se počet seniorů a indexu stáří.

#### 8. Bydlení

<b>SILNÉ STRÁNKY</b>	
<b>SLABÉ STRÁNKY</b>	Málo intenzivní výstavba nových rodinných domů a bytů. Vysoký podíl trvale neobydlených domů
<b>PŘÍLEŽITOSTI</b>	Podpora bytové výstavby v atraktivních lokalitách. Územní a technická příprava nových lokalit pro rozvoj bydlení. Využití neobydlených domů a bytů k rekreačním účelům.
<b>HROZBY</b>	Fyzická degradace bytového fondu a pomalá obnova staré bytové zástavby.

#### 9. Rekreace

<b>SILNÉ STRÁNKY</b>	Vysoká estetická a přírodní hodnota území kolem řeky Moravice. Dostatek ubytovacích kapacit.
<b>SLABÉ STRÁNKY</b>	Chybí cyklostezka. Špatná dopravní dostupnost ubytování a doprovodných služeb pro klienty nevyužívající k dopravě vlastní auto.
<b>PŘÍLEŽITOSTI</b>	Rozvoj nových alternativních forem cestovního ruchu – in-line, hippoturistika, agroturistika, zážitková turistika.
<b>HROZBY</b>	Velká konkurence okolních regionů i okolních lokalit a z toho plynoucí nižší příjmy. Nedostatečné využití potenciálu vlastních rekreačních zařízení a jejich

	nedostatek.
--	-------------

#### 10. Hospodářské podmínky

<b>SILNÉ STRÁNKY</b>	
<b>SLABÉ STRÁNKY</b>	Vyšší míra nezaměstnanosti. Významná dlouhodobá nezaměstnanost.
<b>PŘÍLEŽITOSTI</b>	Rozvoj cestovního ruchu v oblasti turismu. Rozvoj sektoru služeb pro obyvatelstvo i turisty. Rozvoj ekologizace a diverzifikace zemědělství (ekologické zemědělství, zpracování biomasy), využití dotací.
<b>HROZBY</b>	Rostoucí trend míry nezaměstnanosti.


#### Záměry:

Větrné elektrárny  
Rozhledna  
Odstavné parkoviště

#### Problémy k řešení:

Stará ekologická zátěž – skládka Moravice, Pod Kravínem  
Poddolované území

## Nové Lublice



### 1. Horninové prostředí

<b>SILNÉ STRÁNKY</b>	Bez výskytu poddolovaného území
<b>SLABÉ STRÁNKY</b>	Bez výskytu nerostných surovin.
<b>PŘÍLEŽITOSTI</b>	Rozvoj obce bez omezení.
<b>HROZBY</b>	

### 2. Vodní režim

<b>SILNÉ STRÁNKY</b>	Nevyskytuje se záplavové území
<b>SLABÉ STRÁNKY</b>	Rizikový stav povrchových vod. Není splašková kanalizace.
<b>PŘÍLEŽITOSTI</b>	Výstavba veřejné kanalizace zakončenou ČOV. Ochrana a územní hájení lokalit vhodných pro budoucí umělou akumulaci povrchových vod.
<b>HROZBY</b>	Udržení zabezpečení kvalitních zdrojů pitné vody.

### 3. Hygiena a životní prostředí

<b>SILNÉ STRÁNKY</b>	Na území nejsou evidovány staré ekologické zátěže ani brownfield.
<b>SLABÉ STRÁNKY</b>	Nízká míra separace komunálního odpadu.
<b>PŘÍLEŽITOSTI</b>	Využívání nejlepších dostupných technologií při vytápění domácností, důsledné uplatňování zásad správné zemědělské praxe v zemědělství a využívání obnovitelných zdrojů energie.
<b>HROZBY</b>	Nárůst emisí z plošných zdrojů (vytápění domácností) v důsledku používání nešetrných technologií spalování a spalování komunálního odpadu.

### 4. Ochrana přírody a krajiny

<b>SILNÉ STRÁNKY</b>	Přírodní park Moravice. Pokrytí prvky ÚSES.
<b>SLABÉ STRÁNKY</b>	Absence zastoupení zvláště chráněných území.
<b>PŘÍLEŽITOSTI</b>	Využití územního plánování a komplexních pozemkových úprav k zabezpečení trvalého souladu všech přírodních, civilizačních a kulturních hodnot území. Ochrana krajinného rázu při navrhování a umístění nových staveb.
<b>HROZBY</b>	Výstavba větrných elektráren v krajině. Nerespektování zásad ochrany krajinného rázu.

### 5. Zemědělský půdní fond a pozemky určené k plnění funkcí lesa

<b>SILNÉ STRÁNKY</b>	Vysoká lesnatost. Nárůst plochy zemědělské půdy.
<b>SLABÉ STRÁNKY</b>	

<b>PŘÍLEŽITOSTI</b>	Rozvoj extenzivního zemědělství v méně příznivých podmínkách . Podpora mimoprodukčních funkcí lesa, zejména rekreační.
<b>HROZBY</b>	Větší zábor zemědělské půdy.

#### 6. Veřejná dopravní a technická infrastruktura

<b>SILNÉ STRÁNKY</b>	
<b>SLABÉ STRÁNKY</b>	Silnice III. třídy - špatný technický stav, nedostatečná údržba a opravy. Omezená dopravní obslužnost linkovou dopravou ve všedních dnech, o víkendech zcela nedostatečná.
<b>PŘÍLEŽITOSTI</b>	Zlepšení technického stavu a parametrů stávající silniční sítě.
<b>HROZBY</b>	Nedostatek financí na rozvoj dopravní infrastruktury – zhoršování technických parametrů silnic III. třídy. Zvýšení intenzity dopravy na kapacitně nevyhovujících komunikacích – riziko růstu dopravních nehod.
<b>SILNÉ STRÁNKY</b>	Bezproblémové zásobování vodou a elektrickou energií.
<b>SLABÉ STRÁNKY</b>	Chybí splašková kanalizace a ČOV. Není zaveden plyn.
<b>PŘÍLEŽITOSTI</b>	Realizace odkanalizování a vybudování ČOV. Zlepšení a zefektivnění spolupráce obcí a společný postup při zpracování dotačních titulů na financování výstavby technické infrastruktury - plynovod.
<b>HROZBY</b>	Ohrožení podzemních i povrchových vod a životního prostředí v důsledku chybějící kanalizace a nedostatečného čištění odpadních vod. Zhoršení ovzduší v důsledku nešetrného způsobu vytápění.

#### 7. Sociodemografické podmínky

<b>SILNÉ STRÁNKY</b>	Kulturní život v obci. Mateřská škola.
<b>SLABÉ STRÁNKY</b>	Stagnace přirozeného přírůstu obyvatel. Záporná migrace obyvatel. Vysoký index stáří. Vysoký podíl obyvatel se základním vzděláním.
<b>PŘÍLEŽITOSTI</b>	Získání obyvatel s vyšším sociálním a ekonomickým statutem. Další rozvoj volnočasové a sportovní infrastruktury.
<b>HROZBY</b>	Zvyšující se počet seniorů a indexu stáří.

#### 8. Bydlení

<b>SILNÉ STRÁNKY</b>	
<b>SLABÉ STRÁNKY</b>	Vysoký počet trvale neobydlených domů. Stagnace výstavby nových rodinných domů a bytů. Starý domovní a bytový fond.
<b>PŘÍLEŽITOSTI</b>	Územní a technická příprava nových lokalit pro rozvoj bydlení. Využití neobydlených domů k rekreačním účelům.
<b>HROZBY</b>	Fyzická degradace bytového fondu a pomalá obnova staré bytové zástavby. Vysídlování.

#### 9. Rekreace

<b>SILNÉ STRÁNKY</b>	Vysoká estetická a přírodní hodnota území kolem řeky Moravice. Turistická trasa. Potenciál pro rozvoj agroturistiky.
<b>SLABÉ STRÁNKY</b>	Nízká vybavenost z hlediska sportovních a ubytovacích kapacit.

<b>PŘÍLEŽITOSTI</b>	<p>Vybudování cyklostezky.  Zvýšení rekreačního vybavení (stravovací, ubytovací a sportovní kapacity).  Rozvoj nových alternativních forem cestovního ruchu – hippoturistika, agroturistika.</p>
<b>HROZBY</b>	<p>Velká konkurence okolních regionů i okolní lokality a z toho plynoucí nižší příjmy.  Nedostatečné využití potenciálu vlastních rekreačních zařízení a jejich nedostatek.  Výstavbou větrných elektráren může dojít k znehodnocení estetické hodnoty území.</p>

#### 10. Hospodářské podmínky

<b>SILNÉ STRÁNKY</b>	
<b>SLABÉ STRÁNKY</b>	<p>Vyšší míra nezaměstnanosti.  Významný podíl dlouhodobě nezaměstnaných.  Nedostatečný počet pracovních míst.</p>
<b>PŘÍLEŽITOSTI</b>	<p>Rozvoj cestovního ruchu v oblasti turismu.  Rozvoj sektoru služeb pro obyvatelstvo i turisty.  Rozvoj ekologizace a diverzifikace zemědělství (ekologické zemědělství, zpracování biomasy), využití dotací.</p>
<b>HROZBY</b>	<p>Rostoucí trend míry nezaměstnanosti.</p>

#### Záměry:

Větrné elektrárny  
plynofikace

## Radkov



### 1. Horninové prostředí

<b>SILNÉ STRÁNKY</b>	Výskyt ložiska nerostných surovin – droba. Dobývací prostor.
<b>SLABÉ STRÁNKY</b>	Výskyt poddolovaných území a starých důlních děl.
<b>PŘÍLEŽITOSTI</b>	Zajištění poptávky po nerostných surovinách z místních zdrojů. Využití ploch po těžbě nerostných surovin – rekreace, zalesnění...
<b>HROZBY</b>	Výstavba na lokalitách nevhodných z hlediska horninového prostředí. Nezajištění starých důlních děl z hlediska bezpečnosti.

### 2. Vodní režim

<b>SILNÉ STRÁNKY</b>	Stanovené záplavové území
<b>SLABÉ STRÁNKY</b>	Nepříjatelny ekologický stav povrchových vod.
<b>PŘÍLEŽITOSTI</b>	Výstavba kanalizační sítě a rozvoj napojení na veřejnou kanalizaci zakončenou ČOV.
<b>HROZBY</b>	Udržení zabezpečení kvalitních zdrojů pitné vody.

### 3. Hygiena a životní prostředí

<b>SILNÉ STRÁNKY</b>	
<b>SLABÉ STRÁNKY</b>	Stará ekologická zátěž. Nízká míra separace komunálního odpadu.
<b>PŘÍLEŽITOSTI</b>	Využívání nejlepších dostupných technologií při vytápění domácností a využívání obnovitelných zdrojů energie. Sanace starých ekologických zátěží a zvýšení míry separace a využití odpadů.
<b>HROZBY</b>	Nárůst emisí z plošných zdrojů (vytápění domácností) v důsledku používání nešetrných technologií spalování a spalování komunálního odpadu. Omezení využití území vlivem neřešení problematiky starých ekologických zátěží.

### 4. Ochrana přírody a krajiny

<b>SILNÉ STRÁNKY</b>	Přírodní park Moravice. Pokrytí prvky ÚSES.
<b>SLABÉ STRÁNKY</b>	Žádné zastoupení zvláště chráněných území. Nevyhovující stav aleje Radkov - Dubová.
<b>PŘÍLEŽITOSTI</b>	Využití územního plánování a komplexních pozemkových úprav k zabezpečení trvalého souladu všech přírodních, civilizačních a kulturních hodnot území. Ochrana krajinného rázu při navrhování a umísťování nových staveb.
<b>HROZBY</b>	Nerespektování zásad ochrany krajinného rázu.

### 5. Zemědělský půdní fond a pozemky určené k plnění funkcí lesa

<b>SILNÉ STRÁNKY</b>	Vysoká lesnatost.
<b>SLABÉ STRÁNKY</b>	Nižší výměra zemědělské půdy, malý podíl zemědělské půdy I. a II. třídy ochrany ZPF.
<b>PŘÍLEŽITOSTI</b>	Rozvoj extenzivního zemědělství v méně příznivých podmínkách . Rekultivace půdy a navrácení do ZPF. Podpora mimoprodukčních funkcí lesa, zejména rekreační.
<b>HROZBY</b>	Rostoucí zábor zemědělské půdy.

#### 6. Veřejná dopravní a technická infrastruktura

<b>SILNÉ STRÁNKY</b>	Rozložení silniční sítě umožňující dobrou dostupnost okresního města Opava hromadnou a především automobilovou dopravou.
<b>SLABÉ STRÁNKY</b>	Silnice III. třídy, jejich špatný technický stav, nedostatečná údržba a opravy.
<b>PŘÍLEŽITOSTI</b>	Zlepšení technického stavu a parametrů stávající silniční sítě.
<b>HROZBY</b>	Nedostatek financí na rozvoj dopravní infrastruktury – zhoršování technických parametrů silnic III. třídy a místních komunikací. Zvýšení intenzity dopravy na kapacitně nevyhovujících komunikacích – riziko růstu dopravních nehod.
<b>SILNÉ STRÁNKY</b>	Bezproblémové zásobování vodou elektrickou energií a plynem.
<b>SLABÉ STRÁNKY</b>	Problematická situace v odkanalizování a čištění odpadních vod.
<b>PŘÍLEŽITOSTI</b>	Realizace odkanalizování a vybudování ČOV.
<b>HROZBY</b>	Ohrožení podzemních i povrchových vod a životního prostředí v důsledku chybějící kanalizace a nedostatečného čištění odpadních vod. Zhoršení ovzduší v důsledku nízké plynofikace domácností.

#### 7. Sociodemografické podmínky

<b>SILNÉ STRÁNKY</b>	Příznivá věková struktura, vysoký podíl dětí ve věku do 15 let. Nízký index stáří. Přirozený přírůstek obyvatel. Mateřská škola, dětský domov. Zájmové aktivity občanů.
<b>SLABÉ STRÁNKY</b>	Záporná migrace obyvatel. Vysoký podíl obyvatel se základním vzděláním. Nedostatek sportovišť s volným přístupem.
<b>PŘÍLEŽITOSTI</b>	Získání obyvatel s vyšším sociálním a ekonomickým statutem. Další rozvoj volnočasové a sportovní infrastruktury.
<b>HROZBY</b>	Zvyšující se počet seniorů a indexu stáří.

#### 8. Bydlení

<b>SILNÉ STRÁNKY</b>	
<b>SLABÉ STRÁNKY</b>	Vyšší počet trvale neobydlených domů. Málo intenzivní výstavba nových rodinných domů a bytů. Starý domovní i bytový fond.
<b>PŘÍLEŽITOSTI</b>	Územní a technická příprava nových lokalit pro rozvoj bydlení. Využití neobydlených domů a bytů k rekreačním účelům.
<b>HROZBY</b>	Fyzická degradace bytového fondu a pomalá obnova staré bytové zástavby.

#### 9. Rekreace

<b>SILNÉ STRÁNKY</b>	Vysoká estetická a přírodní hodnota území kolem řeky Moravice. Dostatečné množství turistických tras. Zřícenina hradu Vikštejn.
----------------------	---



<b>SLABÉ STRÁNKY</b>	Nízká vybavenost z hlediska sportovních a ubytovacích kapacit.
<b>PŘÍLEŽITOSTI</b>	Zvýšení rekreačního vybavení (stravovací, ubytovací a sportovní kapacity). Rozvoj nových alternativních forem cestovního ruchu – hippoturistika, agroturistika, zážitková turistika.
<b>HROZBY</b>	Velká konkurence okolních regionů i okolní lokality a z toho plynoucí nižší příjmy. Nedostatečné využití potenciálu vlastních rekreačních zařízení a jejich nedostatek.

#### 10. Hospodářské podmínky

<b>SILNÉ STRÁNKY</b>	
<b>SLABÉ STRÁNKY</b>	Vyšší míra nezaměstnanosti Nedostatečný počet pracovních míst.
<b>PŘÍLEŽITOSTI</b>	Rozvoj cestovního ruchu v oblasti turismu. Rozvoj sektoru služeb pro obyvatelstvo i turisty. Rozvoj ekologizace a diverzifikace zemědělství (ekologické zemědělství, zpracování biomasy), využití dotací.
<b>HROZBY</b>	Rostoucí trend míry nezaměstnanosti. Odchod ekonomických subjektů do zajímavějších destinací.

#### Záměry:

Víceúčelový sportovní areál (započato)

Parkoviště - Vikštejn

#### Problémy k řešení:

Stará ekologická zátěž – U hrabu

Střet záplavového území se zastavěnou plochou

## Staré Těchanovice



### 1. Horninové prostředí

<b>SILNÉ STRÁNKY</b>	
<b>SLABÉ STRÁNKY</b>	Výskyt poddolovaných území.
<b>PŘÍLEŽITOSTI</b>	Vhodné využití ploch na poddolovaných lokalitách.
<b>HROZBY</b>	Výstavba na lokalitách nevhodných z hlediska horninového prostředí. Nezajištění starých důlních děl z hlediska bezpečnosti.

### 2. Vodní režim

<b>SILNÉ STRÁNKY</b>	Stanovené záplavové území
<b>SLABÉ STRÁNKY</b>	Nepříjemný ekologický stav povrchových vod. Zhoršení přirozeného vodního režimu v krajině v důsledku nevhodného hospodaření na sklonitých pozemcích => menší podíl plochy s kritickým sklonem orné půdy
<b>PŘÍLEŽITOSTI</b>	Výstavba kanalizační sítě a rozvoj napojení na veřejnou kanalizaci zakončenou ČOV. Nastartování procesu komplexních pozemkových úprav v oblastech se zvýšenou erozní ohrožeností (výskyt orné půdy s kritickým sklonem).
<b>HROZBY</b>	Udržení zabezpečení kvalitních zdrojů pitné vody. Rizika lokálních povodní doprovázené zvýšenou erozí půdy v důsledku podílu orné půdy s kritickým sklonem.

### 3. Hygiena a životní prostředí

<b>SILNÉ STRÁNKY</b>	
<b>SLABÉ STRÁNKY</b>	Brownfields – Jánské Koupele. Nízká míra separace komunálního odpadu.
<b>PŘÍLEŽITOSTI</b>	Využívání nejlepších dostupných technologií při vytápění domácností a využívání obnovitelných zdrojů energie. Sanace brownfields a zvýšení míry separace a využití odpadů.
<b>HROZBY</b>	Nárůst emisí z plošných zdrojů (vytápění domácností) v důsledku používání nešetrných technologií spalování a spalování komunálního odpadu. Omezení využití území vlivem neřešení problematiky brownfields

### 4. Ochrana přírody a krajiny

<b>SILNÉ STRÁNKY</b>	Přírodní park Moravice. Pokrytí prvky ÚSES.
<b>SLABÉ STRÁNKY</b>	Žádné zastoupení zvláště chráněných území. Chátrající kulturní památka Jánské Koupele.

<b>PŘÍLEŽITOSTI</b>	Využití územního plánování a komplexních pozemkových úprav k zabezpečení trvalého souladu všech přírodních, civilizačních a kulturních hodnot území. Ochrana krajinného rázu při navrhování a umístění nových staveb. Využití chátrající areál v Jánských Koupelích (brownfields).
<b>HROZBY</b>	Výstavba větrných a fotovoltaických elektráren v krajině. Devastace chátrajícího areálu v Jánských Koupelích.

#### 5. Zemědělský půdní fond a pozemky určené k plnění funkcí lesa

<b>SILNÉ STRÁNKY</b>	Vyšší podíl zemědělské půdy. Výskyt zemědělské půdy s I. a II. třídou ochrany ZPF.
<b>SLABÉ STRÁNKY</b>	Podprůměrná lesnatost.
<b>PŘÍLEŽITOSTI</b>	Rozvoj extenzivního zemědělství v méně příznivých podmínkách. Podpora mimoprodukčních funkcí lesa, zejména rekreační.
<b>HROZBY</b>	Rozsáhlejší zábor zemědělské půdy. Odlesňování.

#### 6. Veřejná dopravní a technická infrastruktura

<b>SILNÉ STRÁNKY</b>	
<b>SLABÉ STRÁNKY</b>	Silnice II. a III. třídy, jejich špatný technický stav, nedostatečná údržba a opravy.
<b>PŘÍLEŽITOSTI</b>	Zlepšení technického stavu a parametrů stávající silniční sítě, oprava místních komunikací.
<b>HROZBY</b>	Nedostatek financí na rozvoj dopravní infrastruktury – zhoršování technických parametrů silnic II. a III. třídy.
<b>SILNÉ STRÁNKY</b>	Bezproblémové zásobování vodou a elektrickou energií.
<b>SLABÉ STRÁNKY</b>	Chybí kanalizace a ČOV. Obec není plynofikována.
<b>PŘÍLEŽITOSTI</b>	Realizace odkanalizování a vybudování ČOV. Zlepšení a zefektivnění spolupráce obcí a společný postup při zpracování dotačních titulů na financování výstavby technické infrastruktury - plynofikace.
<b>HROZBY</b>	Ohrožení podzemních i povrchových vod a životního prostředí v důsledku chybějící kanalizace a nedostatečného čištění odpadních vod. Zhoršení ovzduší v místech bez plynofikace.

#### 7. Sociodemografické podmínky

<b>SILNÉ STRÁNKY</b>	Příznivá věková struktura obyvatel. Kladná migrace obyvatel. Nízký podíl obyvatel se základním vzděláním a bez vzdělání.
<b>SLABÉ STRÁNKY</b>	Záporný přirozený přírůstek obyvatel.
<b>PŘÍLEŽITOSTI</b>	Další rozvoj volnočasové a sportovní infrastruktury.
<b>HROZBY</b>	Zvyšující se počet seniorů a indexu stáří.

#### 8. Bydlení

<b>SILNÉ STRÁNKY</b>	
<b>SLABÉ STRÁNKY</b>	Vyšší počet trvale neobydlených domů. Málo intenzivní výstavba nových rodinných domů a bytů. Starý domovní i bytový fond.
<b>PŘÍLEŽITOSTI</b>	Územní a technická příprava nových lokalit pro rozvoj bydlení. Využití neobydlených domů a bytů k rekreačním účelům.
<b>HROZBY</b>	Fyzická degradace bytového fondu a pomalá obnova staré bytové zástavby.

## 9. Rekreace

<b>SILNÉ STRÁNKY</b>	Vysoká estetická a přírodní hodnota území kolem řeky Moravice. Turistické trasy a cyklostezka. Dostatek možností pro rekreační a sportovní využití – rybářská bašta, lanové centrum, putting golf, lyžařský vlek – Davidův Mlýn
<b>SLABÉ STRÁNKY</b>	Chátrající kulturní památka Jánské Koupele s nefunkčními prameny.
<b>PŘÍLEŽITOSTI</b>	Oddělit cyklostezku od silnice s automobilovým provozem. Obnova a zprovoznění areálu v Jánských Koupelích. Rozvoj nových alternativních forem cestovního ruchu – in-line, paragliding, hippoturistika, agroturistika, zážitková turistika.
<b>HROZBY</b>	Velká konkurence okolních regionů i okolních lokality a z toho plynoucí nižší příjmy. Pokračující chátrání Jánských Koupelí.

## 10. Hospodářské podmínky

<b>SILNÉ STRÁNKY</b>	Nízká míra nezaměstnanosti
<b>SLABÉ STRÁNKY</b>	Významná dlouhodobá nezaměstnanost. Nedostatečný počet pracovních míst.
<b>PŘÍLEŽITOSTI</b>	Další rozvoj cestovního ruchu v oblasti turismu. Rozvoj sektoru služeb pro obyvatelstvo i turisty.
<b>HROZBY</b>	Rostoucí trend míry nezaměstnanosti. Odchod ekonomických subjektů do zajímavějších destinací.

### Záměry:

Rozhledna

Plynovod (ÚPD)

Zhotovení projektu na domácí čistírny odpadních vod

Vyjmutí Jánských Koupelí z kulturních památek

### Problémy k řešení:

Brownfield – Jánské Koupele

Sřet záplavového území se zastavitelnou plochou

## Svatoňovice



### 1. Horninové prostředí

<b>SILNÉ STRÁNKY</b>	Chráněné ložiskové území, výhradní ložisko nerostných surovin - břidlice. Dobývací prostor.
<b>SLABÉ STRÁNKY</b>	Výskyt poddolovaných území a starých důlních děl.
<b>PŘÍLEŽITOSTI</b>	Zajištění poptávky po nerostných surovinách z místních zdrojů. Využití ploch po těžbě nerostných surovin – rekreace, zalesnění...
<b>HROZBY</b>	Výstavba na lokalitách nevhodných z hlediska horninového prostředí. Nezajištění starých důlních děl z hlediska bezpečnosti.

### 2. Vodní režim

<b>SILNÉ STRÁNKY</b>	Stanovené záplavové území
<b>SLABÉ STRÁNKY</b>	Nepříjemný ekologický stav povrchových vod.
<b>PŘÍLEŽITOSTI</b>	Výstavba kanalizační sítě a rozvoj napojení na veřejnou kanalizaci zakončenou ČOV.
<b>HROZBY</b>	Udržení zabezpečení kvalitních zdrojů pitné vody.

### 3. Hygiena a životní prostředí

<b>SILNÉ STRÁNKY</b>	
<b>SLABÉ STRÁNKY</b>	Stará ekologická zátěž, brownfields. Nízká míra separace komunálního odpadu.
<b>PŘÍLEŽITOSTI</b>	Využívání nejlepších dostupných technologií při vytápění domácností a využívání obnovitelných zdrojů energie. Sanace starých ekologických zátěží a brownfields a zvýšení míry separace a využití odpadů.
<b>HROZBY</b>	Nárůst emisí z plošných zdrojů (vytápění domácností) v důsledku používání nešetrných technologií spalování a spalování komunálního odpadu. Omezení využití území vlivem neřešení problematiky starých ekologických zátěží.

### 4. Ochrana přírody a krajiny

<b>SILNÉ STRÁNKY</b>	Pokrytí prvky ÚSES. Evropsky významná lokalita a přírodní památka – Černý důl – netopýr černý.
<b>SLABÉ STRÁNKY</b>	Velmi nízké zastoupení zvláště chráněných území.
<b>PŘÍLEŽITOSTI</b>	Využití územního plánování a komplexních pozemkových úprav k zabezpečení trvalého souladu všech přírodních, civilizačních a kulturních hodnot území. Ochrana krajinného rázu při navrhování a umísťování nových staveb. Využití chátrající areály (brownfields).
<b>HROZBY</b>	Nedostatečné zabezpečení starých důlních děl, která slouží jako

	zimoviště netopýrů. Nerespektování zásad ochrany krajinného rázu.
--	--

#### 5. Zemědělský půdní fond a pozemky určené k plnění funkcí lesa

<b>SILNÉ STRÁNKY</b>	Vysoký podíl zemědělské půdy. Vysoký výskyt zemědělské půdy I. a II. třídy ochrany ZPF.
<b>SLABÉ STRÁNKY</b>	Podprůměrná lesnatost.
<b>PŘÍLEŽITOSTI</b>	Rozvoj extenzivního zemědělství v méně příznivých podmínkách. Rekultivace půdy a navrácení do ZPF. Podpora mimoprodukčních funkcí lesa, zejména rekreační.
<b>HROZBY</b>	Rozsáhlejší zábor zemědělské půdy. Odlesnění

#### 6. Veřejná dopravní a technická infrastruktura

<b>SILNÉ STRÁNKY</b>	Existence regionální železniční tratě Suchdol nad Odrou – Budišov nad Budišovkou a její napojení na celostátní trať č. 270. Dobrá dopravní obslužnost.
<b>SLABÉ STRÁNKY</b>	Technická zanedbanost železniční trati, zastaralý vozový park. Silnice II. a III. třídy, jejich špatný technický stav, nedostatečná údržba a opravy.
<b>PŘÍLEŽITOSTI</b>	Zlepšení technického stavu a parametrů stávající silniční sítě a modernizace železnice.
<b>HROZBY</b>	Nedostatek financí na rozvoj dopravní infrastruktury – zhoršování technických parametrů silnic II. a III. třídy a železniční tratě. Zvýšení intenzity dopravy na kapacitně nevyhovujících komunikacích – riziko růstu dopravních nehod.
<b>SILNÉ STRÁNKY</b>	Bezproblémové zásobování vodou a elektrickou energií
<b>SLABÉ STRÁNKY</b>	Problematická situace v odkanalizování a čištění odpadních vod, chybí ČOV. Obce není plynofikována.
<b>PŘÍLEŽITOSTI</b>	Realizace odkanalizování a vybudování ČOV. Realizace plynofikace.
<b>HROZBY</b>	Ohrožení podzemních i povrchových vod a životního prostředí v důsledku chybějící kanalizace a nedostatečného čištění odpadních vod. Zhoršení ovzduší bez plynofikace v důsledku spalování neekologických paliv.

#### 7. Sociodemografické podmínky

<b>SILNÉ STRÁNKY</b>	Příznivá věková struktura, vysoký podíl dětí ve věku do 15 let. Nízký index stáří. Mateřská škola.
<b>SLABÉ STRÁNKY</b>	Záporná migrace obyvatel. Vysoký podíl obyvatel se základním vzděláním a bez vzdělání.
<b>PŘÍLEŽITOSTI</b>	Získání obyvatel s vyšším sociálním a ekonomickým statutem. Další rozvoj volnočasové a sportovní infrastruktury.
<b>HROZBY</b>	Zvyšující se počet seniorů a indexu stáří. Vystěhování obyvatel.

#### 8. Bydlení

<b>SILNÉ STRÁNKY</b>	
<b>SLABÉ STRÁNKY</b>	Stagnace výstavby nových domů a bytů. Starý domovní i bytový fond.

<b>PŘÍLEŽITOSTI</b>	Územní a technická příprava nových lokalit pro rozvoj bydlení. Využití neobydlených domů a bytů k rekreačním účelům.
<b>HROZBY</b>	Fyzická degradace bytového fondu a pomalá obnova staré bytové zástavby.

#### 9. Rekreace

<b>SILNÉ STRÁNKY</b>	Dostatečné množství turistických tras a cyklostezek. Naučná Břidlicová stezka Dostatek možností pro rekreační a sportovní využití – penzion Velké sedlo, sportovní areál v obci
<b>SLABÉ STRÁNKY</b>	Špatná dopravní dostupnost ubytování a doprovodných služeb pro klienty nevyužívající k dopravě vlastní auto.
<b>PŘÍLEŽITOSTI</b>	Oddělit cyklostezky od silnic s automobilovým provozem. Zvýšení rekreačního vybavení obce (stravovací a ubytovací kapacity). Rozvoj nových alternativních forem cestovního ruchu - hippoturistika, agroturistika, zážitková turistika.
<b>HROZBY</b>	Velká konkurence okolních regionů i okolní lokality a z toho plynoucí nižší příjmy. Nedostatečné využití potenciálu vlastních rekreačních zařízení a jejich nedostatek.

#### 10. Hospodářské podmínky

<b>SILNÉ STRÁNKY</b>	Podnik na zpracování břidlice.
<b>SLABÉ STRÁNKY</b>	Vysoká míra nezaměstnanosti. Nedostatečný počet pracovních míst. Nedostatečná kvalifikace pracovní síly.
<b>PŘÍLEŽITOSTI</b>	Rozvoj cestovního ruchu v oblasti turismu. Rozvoj sektoru služeb pro obyvatelstvo i turisty. Rozvoj průmyslu – zpracování břidlice. Rozvoj ekologizace a diverzifikace zemědělství (ekologické zemědělství, zpracování biomasy), využití dotací.
<b>HROZBY</b>	Rostoucí trend míry nezaměstnanosti. Odchod ekonomických subjektů do zajímavějších destinací.

#### Záměry:

Chráněná oblast přirozené akumulace vod – CHOPAV Spálov


#### Problémy k řešení:

Stará ekologická zátěž – skládka Svatoňovice

Brownfields – bývalý vepřín

Střet chráněného ložiskového území se zemědělskou půdou I. a II. tříd ochrany ZPF

## Větrkovice



### 1. Horninové prostředí

<b>SILNÉ STRÁNKY</b>	Bez poddolovaných území
<b>SLABÉ STRÁNKY</b>	
<b>PŘÍLEŽITOSTI</b>	
<b>HROZBY</b>	

### 2. Vodní režim

<b>SILNÉ STRÁNKY</b>	Stanovené záplavové území
<b>SLABÉ STRÁNKY</b>	Nepříjemný ekologický stav povrchových vod.
<b>PŘÍLEŽITOSTI</b>	Výstavba kanalizační sítě a rozvoj napojení na veřejnou kanalizaci zakončenou ČOV. Realizace komplexního systému protipovodňových opatření, jak v krajině, tak i na tocích k ochraně zastavěného území obcí.
<b>HROZBY</b>	Udržení zabezpečení kvalitních zdrojů pitné vody.

### 3. Hygiena a životní prostředí

<b>SILNÉ STRÁNKY</b>	Bez starých ekologických zátěží.
<b>SLABÉ STRÁNKY</b>	Nízká míra separace komunálního odpadu.
<b>PŘÍLEŽITOSTI</b>	Využívání nejlepších dostupných technologií při vytápění domácností a využívání obnovitelných zdrojů energie. Zvýšení míry separace a využití odpadů.
<b>HROZBY</b>	Nárůst emisí z plošných zdrojů (vytápění domácností) v důsledku používání nešetrných technologií spalování a spalování komunálního odpadu.

### 4. Ochrana přírody a krajiny

<b>SILNÉ STRÁNKY</b>	Přírodní park Moravice. Pokrytí prvky ÚSES.
<b>SLABÉ STRÁNKY</b>	Žádné zastoupení zvláště chráněných území.
<b>PŘÍLEŽITOSTI</b>	Využití územního plánování a komplexních pozemkových úprav k zabezpečení trvalého souladu všech přírodních, civilizačních a kulturních hodnot území. Ochrana krajinného rázu při navrhování a umístění nových staveb.
<b>HROZBY</b>	Výstavba větrných a fotovoltaických elektráren v krajině. Nerespektování zásad ochrany krajinného rázu.

### 5. Zemědělský půdní fond a pozemky určené k plnění funkcí lesa

<b>SILNÉ STRÁNKY</b>	Vyšší podíl zemědělské půdy. Vysoký podíl zemědělské půdy I. a II. třídy ochrany ZPF
<b>SLABÉ STRÁNKY</b>	Významný úbytek zemědělské půdy v rámci SO ORP, zejména v obcích Budišov nad Budišovkou a Čermná ve Slezsku. Nižší míra zalesnění



<b>PŘÍLEŽITOSTI</b>	Rozvoj extenzivního zemědělství v méně příznivých podmínkách . Podpora mimoprodukčních funkcí lesa, zejména rekreační.
<b>HROZBY</b>	Větší zábor zemědělské půdy. Odlesnění.

#### 6. Veřejná dopravní a technická infrastruktura

<b>SILNÉ STRÁNKY</b>	Obchvat – lepší napojení na silnici I/57 Opava – Fulnek. Výstavba nové části silnice směrem na Vítkov.
<b>SLABÉ STRÁNKY</b>	silnice III. třídy, jejich špatný technický stav, nedostatečná údržba a opravy.
<b>PŘÍLEŽITOSTI</b>	Zlepšení technického stavu a parametrů stávající silniční sítě – oprava místních komunikací.
<b>HROZBY</b>	Nedostatek financí na rozvoj dopravní infrastruktury – zhoršování technických parametrů silnic III. třídy. Zvýšení intenzity dopravy na kapacitně nevyhovujících komunikacích – riziko růstu dopravních nehod.
<b>SILNÉ STRÁNKY</b>	Bezproblémové zásobování vodou elektrickou energií a plynem.
<b>SLABÉ STRÁNKY</b>	Chybí splašková kanalizace s napojením na ČOV.
<b>PŘÍLEŽITOSTI</b>	Realizace odkanalizování a vybudování ČOV. Využití plynofikace k ekologičtějšímu způsobu vytápění.
<b>HROZBY</b>	Ohrožení podzemních i povrchových vod a životního prostředí v důsledku chybějící kanalizace a nedostatečného čištění odpadních vod.

#### 7. Sociodemografické podmínky

<b>SILNÉ STRÁNKY</b>	Základní a mateřská škola. Vzdělanostní struktura obyvatel. Sportovní a kulturní akce. Rozvoj sportovišť a zařízení pro volnočasové aktivity.
<b>SLABÉ STRÁNKY</b>	Nedostatek odpočinkových zón pro rodiny s dětmi.
<b>PŘÍLEŽITOSTI</b>	Další rozvoj volnočasové a sportovní infrastruktury.
<b>HROZBY</b>	Zavírání nebo slučování základních škol z důvodu nedostatku dětí. Zvyšující se počet seniorů a indexu stáří.

#### 8. Bydlení

<b>SILNÉ STRÁNKY</b>	Nízký počet trvale neobydlených domů.
<b>SLABÉ STRÁNKY</b>	Málo intenzivní výstavba nových rodinných domů a bytů.
<b>PŘÍLEŽITOSTI</b>	Územní a technická příprava nových lokalit pro rozvoj bydlení. Využití neobydlených domů a bytů k rekreačním účelům.
<b>HROZBY</b>	Fyzická degradace bytového fondu a pomalá obnova staré bytové zástavby.

#### 9. Rekreace

<b>SILNÉ STRÁNKY</b>	Vysoká estetická a přírodní hodnota území kolem řeky Moravice. Řeka Moravice využívána pro vodní turistiku, její okolí pro pěší a cykloturistiku. Vysoký potenciál pro rozvoj agroturistiky. Agility camp.
<b>SLABÉ STRÁNKY</b>	Nízká vybavenost z hlediska sportovních a ubytovacích kapacit. Špatná dopravní dostupnost ubytování a doprovodných služeb pro klienty nevyužívající k dopravě vlastní auto.

<b>PŘÍLEŽITOSTI</b>	Zvýšení rekreačního vybavení (stravovací, ubytovací a sportovní kapacity). Rozvoj nových alternativních forem cestovního ruchu –hippoturistika, agroturistika.
<b>HROZBY</b>	Velká konkurence okolních regionů i okolních lokalit a z toho plynoucí nižší příjmy. Nedostatečné využití potenciálu vlastních rekreačních zařízení a jejich nedostatek.

#### 10. Hospodářské podmínky

<b>SILNÉ STRÁNKY</b>	Významný zaměstnavatel – Zemědělské a obchodní družstvo. Poměrně dobrá ekonomická situace. Nízká míra nezaměstnanosti.
<b>SLABÉ STRÁNKY</b>	Nedostatek financí obecního rozpočtu.
<b>PŘÍLEŽITOSTI</b>	Rozvoj cestovního ruchu v oblasti turismu. Rozvoj ekologizace a diverzifikace zemědělství (ekologické zemědělství, zpracování biomasy), využití dotací.
<b>HROZBY</b>	Rostoucí míra nezaměstnanosti. Odchod ekonomických subjektů do zajímavějších destinací.

#### Záměry:

Realizace prioritních opatření navržených v rámci komplexních pozemkových úprav.

Příprava veřejné dopravní a technické infrastruktury k výstavbě rodinných domů.

## Vítkov



### 1. Horninové prostředí

<b>SILNÉ STRÁNKY</b>	Výskyt místních ložisek nerostných surovin, především břidlice a stavebního kamene. Ochrana ložisek nerostných surovin zajištěna stanovením CHLÚ.
<b>SLABÉ STRÁNKY</b>	Vysoká míra poddolovaných území u některých místních částí. Ohrožení některých lokalit v důsledku sesuvu půdy v blízkosti poddolovaného území.
<b>PŘÍLEŽITOSTI</b>	Zajištění poptávky po nerostných surovinách z místních zdrojů. Využití ploch po těžbě nerostných surovin – rekreace, zalesnění... Vhodné využití ploch na poddolovaných a sesuvných lokalitách – využití dotačních titulů.
<b>HROZBY</b>	Výstavba na lokalitách nevhodných z hlediska horninového prostředí.

### 2. Vodní režim

<b>SILNÉ STRÁNKY</b>	Bez výskytu orné půdy s kritickým sklonem $>7^\circ$ . Stanoveno záplavové území.
<b>SLABÉ STRÁNKY</b>	Nepříjatelý ekologický stav povrchových vod.
<b>PŘÍLEŽITOSTI</b>	Modernizace a rekonstrukce stávající kanalizační sítě a rozvoj napojení na veřejnou kanalizaci zakončenou ČOV v místních částech. Snižování obsahu dusičnanů a dalších znečišťujících látek v podzemních a povrchových vodách.
<b>HROZBY</b>	Udržení zabezpečení kvalitních zdrojů pitné vody. Nutnost zlepšení morfologie vodních toků.

### 3. Hygiena životního prostředí

<b>SILNÉ STRÁNKY</b>	
<b>SLABÉ STRÁNKY</b>	Několik lokalit vedených jako stará ekologická zátěž. Nízká míra separace komunálního odpadu.
<b>PŘÍLEŽITOSTI</b>	Využívání nejlepších dostupných technologií v průmyslu, při vytápění domácností, důsledné uplatňování zásad správné zemědělské praxe v zemědělství a využívání obnovitelných zdrojů energie. Sanace starých ekologických zátěží, identifikace a odstranění černých skládek (zamezení opětovnému vzniku) a zvýšení míry separace a využití odpadů. Využití dotací Krajského úřadu pro výměnu starých kotlů na vytápění domácností.
<b>HROZBY</b>	Nárůst emisí z plošných zdrojů (vytápění domácností) v důsledku používání nešetrných technologií spalování a spalování komunálního odpadu. Omezení využití území vlivem neřešení problematiky starých ekologických zátěží.

### 4. Ochrana přírody a krajiny

<b>SILNÉ STRÁNKY</b>	Pokrytí prvky ÚSES, chráněná území. Zimoviště netopýrů ve starých důlních dílech.
----------------------	--

<b>SLABÉ STRÁNKY</b>	Velmi nízké zastoupení zvláště chráněných území. Nevyhovující stav alejí kolem silnic (Klokočov) Rozsáhlé plochy chatovišť v přírodním parku Moravice.
<b>PŘÍLEŽITOSTI</b>	Kvalitní péče o chráněná území – evidence, nájemní smlouvy o péči, systém monitoringu a databáze ochrany přírody. Využití územního plánování a komplexních pozemkových úprav k zabezpečení trvalého souladu všech přírodních, civilizačních a kulturních hodnot území. Ochrana krajinného rázu při navrhování a umísťování nových staveb. Regulace stávajících chatovišť, stavby přizpůsobit původnímu vzhledu. Zajistit ochranu významným a cenným částem krajiny (VKP, ZCHÚ).
<b>HROZBY</b>	Urbanizace volné krajiny, fragmentace krajiny především liniovými dopravními stavbami. Výstavba větrných a fotovoltaických elektráren v krajině. Nedostatečné zabezpečení starých důlních děl, která slouží jako zimoviště netopýrů. Rozšiřování chatovišť v přírodním parku Moravice.

#### 5. ZPF a pozemky určené k plnění funkcí lesa

<b>SILNÉ STRÁNKY</b>	Vyšší podíl trvalých travních porostů.
<b>SLABÉ STRÁNKY</b>	Nižší lesnatost v rámci ORP.
<b>PŘÍLEŽITOSTI</b>	Rozvoj extenzivního zemědělství v méně příznivých podmínkách. Rekultivace půdy a navrácení do ZPF. Podpora přirozené druhové skladby a zvyšování podílu listnatých dřevin.
<b>HROZBY</b>	Pokračující zábor zemědělské půdy.

#### 6. Dopravní a technická infrastruktura

<b>SILNÉ STRÁNKY</b>	Existence regionální železniční tratě Suchdol nad Odrou – Budišov nad Budišovkou a její napojení na celostátní trať č. 270. Výstavba (rekonstrukce) nové silnice II/462. Zlepšení dopravní situace při příjezdu do Vítkova od Větkovic.
<b>SLABÉ STRÁNKY</b>	Technická zanedbanost železniční trati. Převažující podíl silnic II. a III. třídy, jejich špatný technický stav, nedostatečná údržba a opravy. Nevhodné parametry komunikace Vítkov – Klokočov (stromová alej), Vítkov - Odry. Omezená dopravní obslužnost některých místních částí linkovou dopravou.
<b>PŘÍLEŽITOSTI</b>	Zlepšení technického stavu a parametrů stávající silniční sítě – oprava místních komunikací, úprava komunikace do autokempu Podhradí. Rozšíření kapacity odstavných stání.
<b>HROZBY</b>	Nedostatek financí na rozvoj dopravní infrastruktury – zhoršování technických parametrů silnic II. a III. třídy. Zvýšení intenzity dopravy na kapacitně nevyhovujících komunikacích – riziko růstu dopravních nehod.

<b>SILNÉ STRÁNKY</b>	Bezproblémové zásobování vodou, plynem a el. energií. Napojení většiny domácností na kanalizaci a ČOV (mimo místních částí).
<b>SLABÉ STRÁNKY</b>	Problematická situace v odkanalizování a čištění odpadních vod v místních částech, v některých obcích kanalizace a ČOV zcela chybí.
<b>PŘÍLEŽITOSTI</b>	Realizace odkanalizování a vybudování ČOV v místních částech.
<b>HROZBY</b>	Ohrožení podzemních i povrchových vod a životního prostředí

	v důsledku chybějící kanalizace a nedostatečného čištění odpadních vod.
--	---

## 7. Sociodemografické podmínky

<b>SILNÉ STRÁNKY</b>	Aktivity pro seniory – spolky, kluby důchodců. Aktivity pro děti – kroužky, sport, knihovny. Dostatečně kapacitně zastoupeny mateřské a základní školy. Existence dvou středních škol. Rozvoj sportovišť a zařízení pro volnočasové aktivity. Realizace chráněných bydlení Analýza Agentury pro sociální začleňování
<b>SLABÉ STRÁNKY</b>	Úbytek obyvatel. Stárnutí obyvatelstva. Omezený rozsah služeb v oblasti zdravotnictví poskytovaný nemocnicí Vítkov. Nedostatečná kapacita domovu důchodců. Absence azylového bydlení pro matky s dětmi. Existence sociálně vyloučených lokalit.
<b>PŘÍLEŽITOSTI</b>	Získání obyvatel s vyšším sociálním a ekonomickým statutem. Motivace mladých lékařů k provozování lékařské praxe. Další rozvoj volnočasové a sportovní infrastruktury.
<b>HROZBY</b>	Zavírání nebo slučování středních škol z důvodu nedostatku dětí. Zvyšující se počet seniorů a indexu stáří. Zvyšující se nedostatečná kapacita míst v domovech důchodců. Nedostatečná spolupráce a integrace romského obyvatelstva.

## 8. Bydlení

<b>SILNÉ STRÁNKY</b>	Postupná revitalizace panelových domů. Zateplování domů – využívání dotačních titulů Možnost půjčky z Fondu rozvoje bydlení města Vítkova na vybrané druhy rekonstrukcí a modernizací staveb pro bydlení.
<b>SLABÉ STRÁNKY</b>	Málo intenzivní výstavba nových rodinných domů a bytů. Stárnoucí domovní i bytový fond. Existence sociálně vyloučených lokalit.
<b>PŘÍLEŽITOSTI</b>	Podpora bytové výstavby v atraktivních lokalitách. Územní a technická příprava nových lokalit pro rozvoj bydlení. Využití neobydlených domů a bytů k rekreačním účelům.
<b>HROZBY</b>	Fyzická degradace bytového fondu a pomalá obnova staré bytové zástavby. Technická nepřipravenost území pro novou výstavbu.

## 9. Rekreace

<b>SILNÉ STRÁNKY</b>	Vysoká estetická a přírodní hodnota území kolem řeky Moravice. Řeka Moravice využívána pro vodní turistiku, její okolí pro pěší a cykloturistiku. Dostatečné množství turistických tras a cyklotras. Dostatek ubytovacích kapacit v okolí města Vítkova.
<b>SLABÉ STRÁNKY</b>	Absence ubytování ve Vítkově.
<b>PŘÍLEŽITOSTI</b>	Oddělit cyklostezky od silnic s automobilovým provozem. Rozvoj nových alternativních forem cestovního ruchu – in-line, paragliding, hippoturistika, agroturistika, zážitková turistika.
<b>HROZBY</b>	Velká konkurence okolních regionů (Slovensko, Jeseníky i okolní lokality) a z toho plynoucí nižší příjmy. Nedostatečné využití potenciálu vlastních rekreačních zařízení a jejich

	nedostatek.
--	-------------

#### 10. Hospodářské podmínky

<b>SILNÉ STRÁNKY</b>	Relativně vysoký podíl malých a středních podniků. Průmyslová zóna s dostatečnou kapacitou volných ploch.
<b>SLABÉ STRÁNKY</b>	Vyšší míra nezaměstnanosti. Významná dlouhodobá nezaměstnanost. Nedostatečný počet pracovních míst. Nedostatečná kvalifikace pracovní síly.
<b>PŘÍLEŽITOSTI</b>	Rozvoj průmyslové zóny – přilákání silnějších ekonomických subjektů. Rozvoj ekologizace a diverzifikace zemědělství (ekologické zemědělství, zpracování biomasy), využití dotací.
<b>HROZBY</b>	Rostoucí trend míry nezaměstnanosti. Odchod ekonomických subjektů do zajímavějších destinací. Pomalý rozvoj průmyslové zóny.

#### Záměry:

Rozšíření komunikace a technické infrastruktury v průmyslové zóně.  
Rekonstrukce koupaliště.

#### Problémy k řešení:

Nedostatečná technická připravenost území pro stavby pro bydlení.  
Kino- kulturní památka