






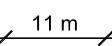

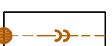














-  řešené území
-  katastrální mapa
-  výškopis
- HLAVNÍ ZÁSADY VYUŽITÍ ÚZEMÍ**
-  **B** plochy bydlení individuální
-  uliční čára
-  stavební čára
-  **V** plochy veřej.prostranství pro komunikace
-  11 m kóty v metrech
- VODNÍ HOSPODÁŘSTVÍ - NÁVRH**
-  vodovody
-  kanalizace jednotná
-  kanalizace dešťová
-  retenční nádrž na dešťovou vodu
-  vsakovací studna
-  přepad z retence do příkopy
- VODNÍ HOSPODÁŘSTVÍ - STAV**
-  řad pitné vody
-  jednotná kanalizace
-  výtlačná kanalizace
-  retenční příkop
-  čerpací stanice tlakové kanalizace
- SMĚRNÉ A BILANČNÍ ÚDAJE**
-  dělení pozemků
-  18 orientační umístění domu
-  ochranné pásmo ČOV

### Územní studie Vítkov - sever

výkres:	<b>VÝKRES VODNÍHO HOSPODÁŘSTVÍ</b>	
objednatel:	Město Vítkov	výkres č. <b>03</b>
pořizovatel:	MěÚ Vítkov, odbor Výstavby, ÚP a SÚ	měř. <b>1:1000</b>
zhotovitel:	Pierre Busch, architecte DPLG	formát <b>A3</b>
projektant:	Ing.arch.Kateřina Buschová, ČKA 3017	datum <b>9/2020</b>