
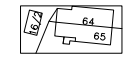
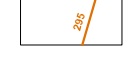




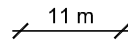







LEGENDA, LIMITY VYUŽITÍ

-  řešené území
-  katastrální mapa
-  výškopis
- HLAVNÍ ZÁSADY VYUŽITÍ ÚZEMÍ**
-  **B** plochy bydlení individuální
-  uliční čára
-  stavební čára
-  **V** plochy veřej.prostranství pro komunikace
-  11 m kóty v metrech




ENERGETIKA A SPOJE - NÁVRH

-  kabelové zemní vedení NN
-  STL plynovod

ENERGETIKA A SPOJE - STAV

-  **TS** distribuční TS
-  nadzemní vedení VN
-  nadzemní vedení NN
-  kabelové zemní vedení NN
-  STL plynovod

SMĚRNÉ A BILANČNÍ ÚDAJE

-  dělení pozemků
-  orientační umístění domu
-  ochranné pásmo ČOV

Územní studie Vítkov - sever

výkres:	VÝKRES ENERGETIKY A SPOJŮ	
objednatel:	Město Vítkov	výkres č. 04
pořizovatel:	MěÚ Vítkov, odbor Výstavby, ÚP a SÚ	měř. 1:1000
zhotovitel:	Pierre Busch, architecte DPLG	formát A3
projektant:	Ing.arch.Kateřina Buschová, ČKA 3017	datum 9/2020