









ÚZEMNÍ PLÁN KRUŽBERK

VÝKRES VEŘEJNĚ PROSPĚŠNÝCH STAVEB, OPATŘENÍ A ASANACÍ


VEŘEJNĚ PROSPĚŠNÉ STAVBY S MOŽNOSTÍ VYVLASTNĚNÍ I UPLATNĚNÍ PŘEDKUPNÍHO PRÁVA

-  PLOCHY PRO STAVBY TECHNICKÉ INFRASTRUKTURY
-  PLOCHY PRO STAVBY DOPRAVNÍ INFRASTRUKTURY
-  KORIDORY PRO STAVBY DOPRAVNÍ INFRASTRUKTURY
-  KORIDORY PRO VODNÍ A VODOHOSPODÁŘSKÉ STAVBY (KE SNIŽOVÁNÍ OHROŽENÍ ÚZEMÍ ŽIVELNÝMI A JINÝMI POHROMAMI)

VEŘEJNĚ PROSPĚŠNÉ STAVBY S MOŽNOSTÍ VYVLASTNĚNÍ.

-  KORIDORY PRO STAVBY TECHNICKÉ INFRASTRUKTURY
-  PLYNOVOD STL


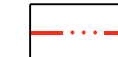
VEŘEJNĚ PROSPĚŠNÁ OPATŘENÍ S MOŽNOSTÍ VYVLASTNĚNÍ

-  ZALOŽENÍ PRVKŮ ÚZEMNÍHO SYSTÉMU EKOLOGICKÉ STABILITY (ÚSES)

PLOCHY POUZE S MOŽNOSTÍ UPLATNĚNÍ PŘEDKUPNÍHO PRÁVA

-  PLOCHY PRO VEŘEJNÁ PROSTRANSTVÍ

JEVY OSTATNÍ

-  HRANICE OBCE (ŘEŠENÉHO ÚZEMÍ)
-  HRANICE KATASTRU

Poznámky:

TATO LEGENDA JE NEDÍLNOU SOUČÁSTÍ VÝKRESU

č. I.B.5. VÝKRES VEŘEJNĚ PROSPĚŠNÝCH STAVEB, OPATŘENÍ A ASANACÍ


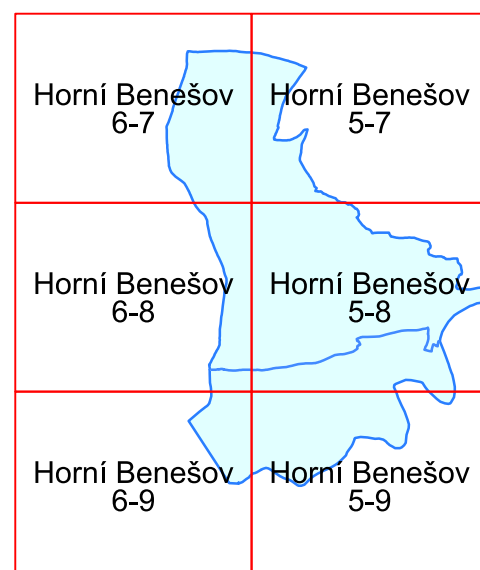
Doplňný polohopis slouží pouze pro tento úkol a je součástí zobrazených jevů územního plánu. Zákres nových jevů byl proveden na základě terénní obchůzky a porovnáním s daty katastrálního úřadu.

Zakreslené doplnění polohopisu je pouze přibližné a informativní a nenahrazuje přesné zaměření katastrálním úřadem!

Jako podklad byla použita digitalizovaná katastrální mapa, kterou poskytla obec Kružberk.

Souřadnicový systém JTSK.

Výkres se skládá z 6 mapových listů.



| | | | | | | | | | | |
|---|---|--|------------|--------|-------|-----------|---------|--------|--------------|--|
|  ING. ARCH. JAROSLAV HALUZA | |  | | | | | | | | |
| Hynaisova 3, OSTRAVA - MARIÁNSKÉ HORY, PSČ 70900, tel 603 278 373, IČO 44745729 | | | | | | | | | | |
| OBEC | KRUŽBERK | <table border="1"> <tr> <td>ZAK. ČÍSLO</td> <td>112014</td> </tr> <tr> <td>DATUM</td> <td>1 : 5 000</td> </tr> <tr> <td>MĚŘÍTKO</td> <td>I.B.5.</td> </tr> <tr> <td>ČÍS. VÝKRESU</td> <td></td> </tr> </table> | ZAK. ČÍSLO | 112014 | DATUM | 1 : 5 000 | MĚŘÍTKO | I.B.5. | ČÍS. VÝKRESU | |
| ZAK. ČÍSLO | 112014 | | | | | | | | | |
| DATUM | 1 : 5 000 | | | | | | | | | |
| MĚŘÍTKO | I.B.5. | | | | | | | | | |
| ČÍS. VÝKRESU | | | | | | | | | | |
| POŘIZOVATEL | MěÚ VÍTKOV - ODBOR VÝSTAVBY A ÚP | | | | | | | | | |
| VYPRACOVAL | ING.ARCH. J. HALUZA, UDI MORAVA, S.R.O. | | | | | | | | | |
| | ING. A. KIMLOVÁ, ARKO - PROJ. KANCELÁŘ S.R.O. | | | | | | | | | |
| | RNDR. L. BUREŠ | | | | | | | | | |
| | DIGITALIZACE : Z. LOJKOVÁ | | | | | | | | | |