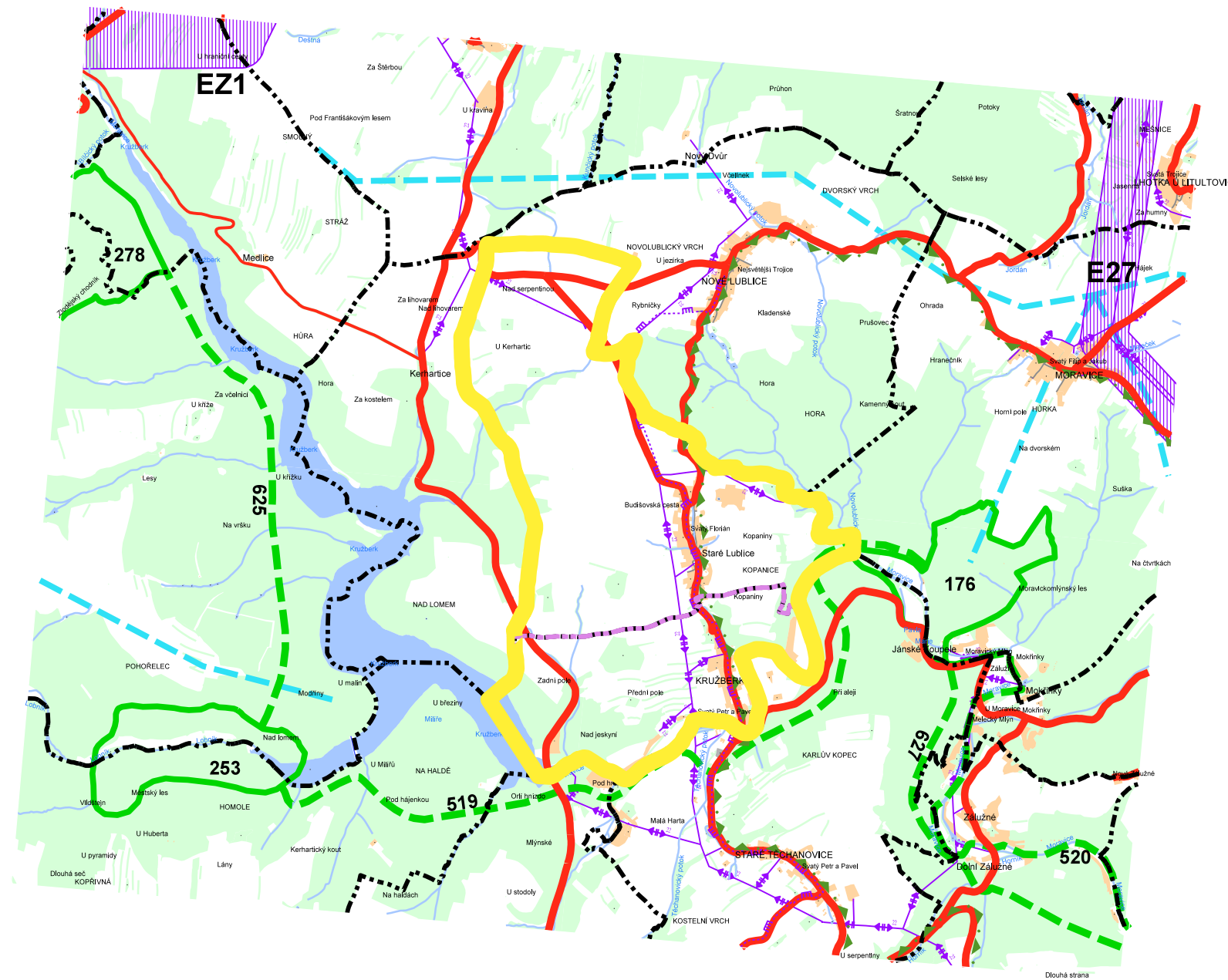


ÚZEMNÍ PLÁN KRUŽBERK

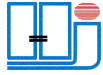

VÝKRES ŠIRŠÍCH VZTAHŮ



STABILIZOVANÝ STAV	NÁVRH ZMĚN	STABILIZOVANÝ STAV	NÁVRH ZMĚN
SPRÁVNÍ HRANICE	HRANICE ŘEŠENÉHO ÚZEMÍ	PŘÍRODNÍ PARK	VÝZNAMNÝ KRAJINNÝ HORIZONT REG. VÝZNAMU DLE ZÚR MSK
LES A KRAJINNÁ ZELEŇ MIMO LES	ZASTAVĚNÁ ÚZEMÍ OBCÍ	PLYNOVOD STL	VEDENÍ EL.SÍTĚ VN22KV
ZASTAVĚNÁ ÚZEMÍ OBCÍ	VODNÍ PLOCHY A TOKY	KORIDOR PRO STAVBU VVN NADMÍSTNÍHO VÝZNAMU VYPLÝVAJÍCÍ Z ŘEŠENÍ ZÚR MSK	
SILNICE	BIOCENTRUM REGIONÁLNÍHO VÝZNAMU ÚSES		
BIOCENTRUM REGIONÁLNÍHO VÝZNAMU ÚSES	BIOKORIDOR REGIONÁLNÍHO VÝZNAMU ÚSES		
BIOKORIDOR REGIONÁLNÍHO VÝZNAMU ÚSES			

V CELÉM ROZSAHU ŘEŠENÉHO ÚZEMÍ RESPEKTOVAT OCHRANNÉ PÁSMA LETECKÝCH RADIOVÝCH ZABEZPEČOVACÍCH ZAŘÍZENÍ MINISTERSTVA OBRANY
 CELÉ SPRÁVNÍ ÚZEMÍ JE ZÁJMOVÝM ÚZEMÍM MINISTERSTVA OBRANY Z HLEDISKA POVOLOVÁNÍ VYJMENOVANÝCH DRUHŮ STAVEB



 ING. ARCH. JAROSLAV HALUZA		
Hynaisova 3, OSTRAVA - MARIÁNSKÉ HORY, PSČ 70900, tel. 603 278 373, IČO 447 457 29		
OBEC	KRUŽBERK	ZAK. ČÍSLO DATUM MĚŘITKO ČÍS. VÝKRESU
POŘIZOVATEL	MěÚ VÍTKOV - ODBOR VÝSTAVBY A ÚP	
VYPRACOVAL	ING.ARCH. J. HALUZA, UDI MORAVA, S.R.O.	
	DIGITALIZACE : Z. LOJKOVÁ, ING.ARCH.J.HALUZA	
		112014 1 : 50 000 II.B.2.