
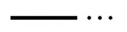


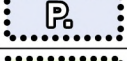






ÚZEMNÍ PLÁN MELČE

ZMĚNA Č. 1

I.B.a) VÝKRES ZÁKLADNÍHO ČLENĚNÍ ÚZEMÍ

LEGENDA

	HRANICE ŘEŠENÉHO ÚZEMÍ
	HRANICE KATASTRÁLNÍHO ÚZEMÍ
	HRANICE ZASTAVĚNÉHO ÚZEMÍ K 1. 2. 2024
	ZASTAVITELNÉ PLOCHY
	PLOCHY PŘESTAVBY
	PLOCHY ZMĚN V KRAJINĚ
	ÚZEMNÍ REZERVY
	RUŠENÉ JEVY

 OSTRAVA s.r.o.	PROJEKTOVÁ ČINNOST, URBANISMUS, ÚZEMNÍ PLÁNOVÁNÍ, EKOLOGIE
	URBANISTICKÉ STŘEDISKO OSTRAVA, s.r.o. Spartakovců 3, Ostrava-Poruba, 708 00 tel: 59 693 95 30
ZODP. PROJEKTANT: ING. ARCH. PETR GAJDUŠEK	ZAK. ČÍSLO: U – 584
ZPRACOVATEL : ING. ARCH. PAVLA ADAMUSOVÁ, ING. MARTINA KRAUSOVÁ	MĚŘÍTKO: 1 : 5 000
OBJEDNATEL : OBEC MELČ	DATUM: 12/2024