





ÚZEMNÍ PLÁN RADKOV

VEŘEJNĚ PROSPĚŠNÉ STAVBY, OPATŘENÍ A ASANACE


PLOCHY A KORIDORY PRO VEŘEJNĚ PROSPĚŠNÉ STAVBY S MOŽNOSTÍ VYVLASTNĚNÍ I UPLATNĚNÍ PŘEDKUPNÍHO PRÁVA (VP)

-  PLOCHY PRO STAVBY TECHNICKÉ INFRASTRUKTURY
-  KORIDORY PRO STAVBY DOPRAVNÍ INFRASTRUKTURY

PLOCHY A KORIDORY PRO VEŘEJNĚ PROSPĚŠNÉ STAVBY S MOŽNOSTÍ VYVLASTNĚNÍ (V)

-  KORIDORY PRO STAVBY TECHNICKÉ INFRASTRUKTURY

PLOCHY PRO VEŘEJNĚ PROSPĚŠNÁ OPATŘENÍ S MOŽNOSTÍ VYVLASTNĚNÍ (V)

-  ZALOŽENÍ PRVKŮ ÚZEMNÍHO SYSTÉMU EKOLOGICKÉ STABILITY (ÚSES)

PLOCHY POUZE S MOŽNOSTÍ UPLATNĚNÍ PŘEDKUPNÍHO PRÁVA (PP)

-  PLOCHY PRO VEŘEJNÁ PROSTRANSTVÍ

JEVY OSTATNÍ

-  HRANICE OBCE (ŘEŠENÉHO ÚZEMÍ)

Poznámky:
TATO LEGENDA JE NEDÍLNOU SOUČÁSTÍ VÝKRESU

Č. I.B.5. VEŘEJNĚ PROSPĚŠNÉ STAVBY, OPATŘENÍ A ASANACE

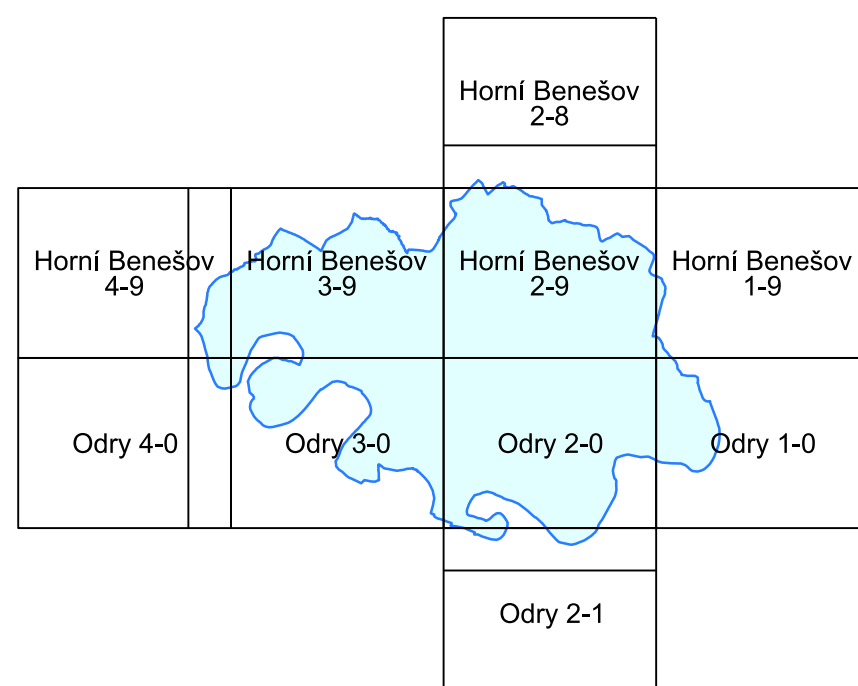
Doplněný polohopis slouží pouze pro tento úkol a je součástí zobrazených jevů územního plánu. Zákres nových jevů byl proveden na základě terénní obchůzky a porovnáním s daty katastrálního úřadu.

Zakreslené doplnění polohopisu je pouze přibližné a informativní a nenahrazuje přesné zaměření katastrálním úřadem!

Jako podklad byla použita katastrální mapa digitalizovaná, kterou poskytla obec Radkov.

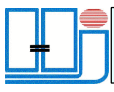


Souřadnicový systém JTSK.

Výkres se skládá z 6 účelově sestavených mapových listů.



MINISTERSTVO
PRO MÍSTNÍ
ROZVOJ ČR

ÚZEMNÍ PLÁN RADKOV
BYL SPOLUFINANCOVÁN Z PROSTŘEDKŮ
MINISTERSTVA PRO MÍSTNÍ ROZVOJ

		ING. ARCH. JAROSLAV HALUZA	
Hynaisova 3, OSTRAVA - MARIÁNSKÉ HORY, PSČ 70900, tel. 603 278 373, IČO 44745729			
OBEC	RADKOV		
POŘIZOVATEL	MěÚ VÍTKOV - ODBOR VÝSTAVBY A ÚP		
VYPRACOVAL	ING.ARCH. J. HALUZA, UDI MORAVA, S.R.O.		
	ING. A. RYŠÁN, ARKO - PROJ. KANCELÁŘ S.R.O.		
	RNDR. L. BUREŠ		
	DIGITALIZACE : Z. LOJKOVÁ		
ZAK. ČÍSLO	052016		
DATUM	1 : 5 000		
MĚŘÍTKO	I.B.5.		
ČÍS. VÝKRESU			