













ÚZEMNÍ PLÁN STARÉ TĚCHANOVICE ZMĚNA Č. 2

A1. VÝKRES ZÁKLADNÍHO ČLENĚNÍ ÚZEMÍ

1 : 5 000

LEGENDA ZMĚN

HRANICE A OZNAČENÍ

STAV	NÁVRH	
		HRANICE ZASTAVĚNÉHO ÚZEMÍ K 1. 2. 2022
		ZASTAVĚNÉ ÚZEMÍ K 1. 2. 2022
		HRANICE A OZNAČENÍ ZASTAVITELNÝCH PLOCH
		HRANICE A OZNAČENÍ PLOCH PŘESTAVBY
		HRANICE A OZNAČENÍ PLOCH ZMĚN V KRAJINĚ
		RUŠENÉ JEVY



PROJEKTOVÁ ČINNOST, URBANISMUS, ÚZEMNÍ PLÁNOVÁNÍ, EKOLOGIE, GIS

URBANISTICKÉ STŘEDISKO OSTRAVA, s.r.o.

OSTRAVA s.r.o. Spartakovců 6014/3, Ostrava-Poruba, 70800 tel: 596 939 530, 596 939 531

ZODP.PROJEKTANT: ING. ARCH. HELENA SALVETOVÁ

ZAK. ČÍSLO: U - 669

ZPRACOVATEL: ING. ARCH. HELENA SALVETOVÁ

OBJEDNATEL: OBEC STARÉ TĚCHANOVICE

DATUM: SRPEN 2022