







ÚZEMNÍ PLÁN NOVÉ LUBLICE ZMĚNA Č. 1

A02b SCHÉMA - ENERGETIKA A SPOJE

1 : 5 000

LEGENDA ZMĚN

STAV	NÁVRH	
		HRANICE ZASTAVĚNÉHO ÚZEMÍ K 1. 12. 2021
		ZASTAVITELNÉ PLOCHY S OZNAČENÍM

STAV	NÁVRH	
		DISTRIBUČNÍ TRAFOSTANICE
		VEDENÍ VZDUŠNÉ VN
		VEDENÍ KABELOVÉ NN

		RUŠENÉ JEVY
---	---	-------------

POZNÁMKA:
SÍTĚ A ZAŘÍZENÍ PRO ZÁSOBOVÁNÍ ELEKTRICKOU ENERGIÍ (VEDENÍ VN
A DISTRIBUČNÍ TRAFOSTANICE) JSOU ZAKRESLENY NOVĚ.
PŮVODNÍ ZÁKRES V PLATNÉM ÚZEMNÍM PLÁNU SE TÍM RUŠÍ

PODTISK: PLATNÝ ÚZEMNÍ PLÁN NOVÉ LUBLICE



PROJEKTOVÁ ČINNOST, URBANISMUS, ÚZEMNÍ PLÁNOVÁNÍ, EKOLOGIE, GIS

URBANISTICKÉ STŘEDISKO OSTRAVA, s.r.o.

OSTRAVA s.r.o. | Spartakovců 3, Ostrava-Poruba, 70800 | tel: 596 939 530, 596 939 531

ZODP.PROJEKTANT: ING.ARCH.HELENA SALVETOVÁ	ZAK. ČÍSLO: U - 670
ZPRACOVATEL: ING.ARCH.HELENA SALVETOVÁ	
OBJEDNATEL: OBEC NOVÉ LUBLICE	DATUM: ČERVEN 2022