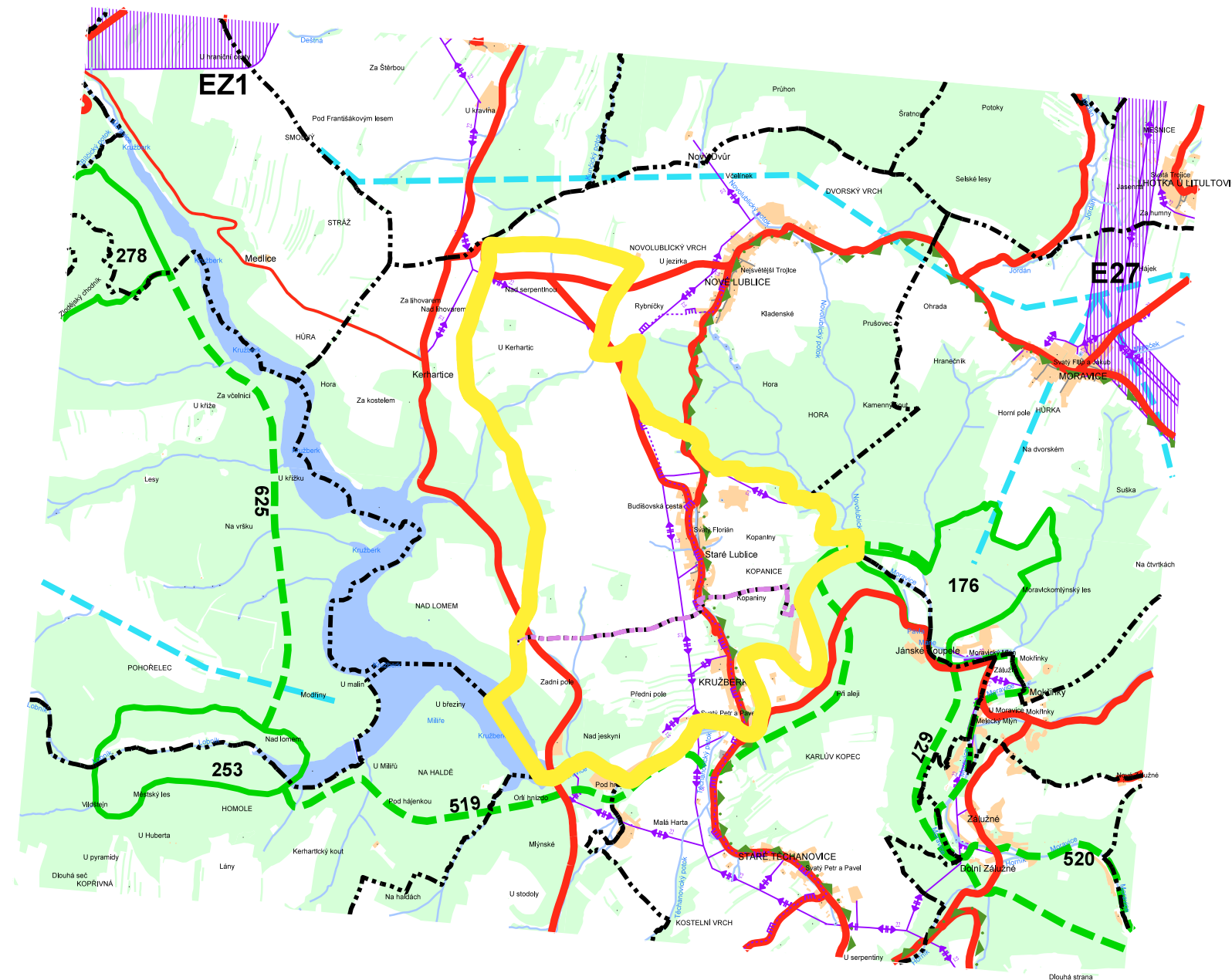




ÚZEMNÍ PLÁN KRUŽBERK

VÝKRES ŠIRŠÍCH VZTAHŮ




STABILIZOVANÝ STAV	NÁVRH ZMĚN

- SPRÁVNÍ HRANICE
- HRANICE ŘEŠENÉHO ÚZEMÍ
- LES A KRAJINNÁ ZELEŇ MIMO LES
- ZASTAVĚNÁ ÚZEMÍ OBCÍ
- VODNÍ PLOCHY A TOKY
- SILNICE
- BIOCENTRUM REGIONÁLNÍHO VÝZNAMU ÚSES
- BIOKORIDOR REGIONÁLNÍHO VÝZNAMU ÚSES

STABILIZOVANÝ STAV	NÁVRH ZMĚN

- PŘÍRODNÍ PARK
- VÝZNAMNÝ KRAJINNÝ HORIZONT REG. VÝZNAMU DLE ZŮR MSK
- PLYNOVOD STL
- VEDENÍ EL.SÍTĚ VN22KV
- KORIDOR PRO STAVBU VVN NADMÍSTNÍHO VÝZNAMU VYPLÝVAJÍCÍ Z ŘEŠENÍ ZŮR MSK


V CELÉM ROZSAHU ŘEŠENÉHO ÚZEMÍ RESPEKTOVAT OCHRANNÉ PÁSMA LETECKÝCH RADIOVÝCH ZABEZPEČOVACÍCH ZAŘÍZENÍ MINISTERSTVA OBRANY
 CELÉ SPRÁVNÍ ÚZEMÍ JE ZÁJMŮVÝM ÚZEMÍM MINISTERSTVA OBRANY Z HLEDISKA POVOLOVÁNÍ VYJMENOVANÝCH DRUHŮ STAVEB



ING. ARCH. JAROSLAV HALUZA

Hynaisova 3, OSTRAVA - MARIÁNSKÉ HORY, PSČ 70900, tel. 603 278 373, IČO 447 457 29

OBEC	KRUŽBERK
POŘIZOVATEL	MĚÚ VÍTKOV - ODBOR VÝSTAVBY A ÚP
VYPRACOVAL	ING.ARCH. J. HALUZA, UDI MORAVA, S.R.O.
DIGITALIZACE : Z. LOJKOVÁ, ING.ARCH.J.HALUZA	



ZAK. ČÍSLO	112014
DATUM	1 : 50 000
MĚŘITKO	II.B.2.
ČÍS. VÝKRESU	